



2013/49994/B-211
15/9/16 7479-7577
Ajuntament de
Castellar del Vallès

DILIGÈNCIA.- La present fotocòpia és fidel reproducció de l'original que obra en aquesta Secretaria.
Castellar del Vallès,
EL SECRETARI

7479



Generalitat de Catalunya
Departament de Territori i Sostenibilitat
Direcció General d'Ordenació
del Territori i Urbanisme

Aprobat definitivament per la Comissió
Territorial d'Urbanisme de Barcelona
en sessió de 24 MAIG 2016
i acordada la seva publicació a l'acte
d'executivitat en sessió de 04 OCT. 2016

La secretària
M. Teresa Manté i Prats
M. Teresa Manté i Prats



CATÀLEG DE BÉNS A PROTEGIR DEL MUNICIPI (Volum 1)


**PLA D'ORDENACIÓ URBANÍSTICA MUNICIPAL DE CASTELLAR DEL VALLÈS .
TEXT REFÓS .**

CASTELLAR DEL VALLÈS, JUNY 2016

VOLUM 1

ÍNDEX

1. INTRODUCCIÓ.....	1
2. EL MUNICIPI DE CASTELLAR DEL VALLÈS	2
2.1. EVOLUCIÓ HISTÒRICA	2
2.2. EVOLUCIÓ URBANA. PLÀNOLS HISTÒRICS	9
2.3. CASTELLAR DEL VALLÈS ACTUAL.....	14
3. CATÀLEG	16
3.1. ANTECEDENTS.....	16
3.2. OBJECTE DEL TREBALL	19
3.3. METODOLOGIA.....	20
3.4. CRITERIS GENERALS DE SELECCIÓ	21
3.5. ANÀLISI DE LA SELECCIÓ RESPECTE AL CATÀLEG DEL 1999.....	23
3.6. REVISIÓ DE LA CARTA ARQUEOLÒGICA.....	25
4. CLASSIFICACIÓ.....	26
5. ANÀLISI DELS NIVELLS DE PROTECCIÓ PROPOSATS	28
5.1. NORMATIVA VIGENT.....	29
5.2. NIVELLS DE PROTECCIÓ PROPOSATS.....	29
5.3. CATEGORIES DE PROTECCIÓ PROPOSADES	30
6. LLISTATS INDEXATS D'ELEMENTS DEL CATÀLEG DELS BÉNS	31


 Generalitat de Catalunya
 Departament de Territori i Sostenibilitat
 Direcció General d'Ordenació
 del Territori i Urbanisme
 Comissió Territorial d'Urbanisme
 de Barcelona

6.1. ORDENATS PER ADRECES.....	33
6.2. ORDENATS PER TIPOLOGIES.....	63

7. BIBLIOGRAFIA.....	89
----------------------	----

VOLUM 2

8.1. FITXES de la núm. 001 a la 100.

VOLUM 3

8.2. FITXES de la núm. 101 a la 210.

VOLUM 4

9. PLÀNOLS-GUIA

9.1. ZONA URBANA NORD	E. 1:2.000
9.2. ZONA URBANA SUD	E. 1:2.000
9.3. TERME MUNICIPAL NORD	E. 1:10.000
9.4. TERME MUNICIPAL SUD.....	E. 1:10.000
9.5. LES ARENES	E. 1:2.000
9.6. SANT FELIU	E. 1:2.000
9.7. CA N'AVELLANEDA.....	E. 1:2.000

7480

1. INTRODUCCIÓ

El patrimoni de Castellar del Vallès és prou important, si bé els darrers anys s'han desenvolupat nous creixements urbans formats, fonamentalment, per polígons industrials i eixamples residencials d'habitatges unifamiliars, encara resta un important nucli històric i, sobretot, un gran nombre de masies que ajuden a mantenir els trets del paisatge rural.

L'any 1978 es va aprovar el Pla General d'Ordenació de la Comarca Urbanística de Sabadell, el qual incloïa un llistat de 36 elements del terme municipal de Castellar, selecció dels 45 elements inicials, redactat per Raquel Lacuesta, Joaquim Font i Francesc Balañá per encàrrec del COAC. Després de diversos reculls fets també pel COAC, la Generalitat de Catalunya i la Diputació de Barcelona s'han editat alguns llibres d'art i d'història local com ara "l'Art Castellarenc" del mateix Esteve Prat Paz o "Castellar del Vallès, recull històric" d'Ester Planas.

Tanmateix, les eines per a la preservació d'aquest patrimoni castellarenc estan actualment estancades. L'any 1999 es va aprovar un Catàleg del Patrimoni de Castellar redactat pels serveis tècnics municipals, síntesi del treball més ampli fet uns anys abans per l'historiador Esteve Prat Paz. En l'actualitat l'Ajuntament de Castellar està preparant la revisió del planejament vigent; el present document hauria de formar part d'aquest nou planejament i es constituirà com la base per a la protecció del patrimoni.

La present documentació recull els treballs realitzats des de novembre del 2008 fins l'actualitat, que s'han realitzat pel Servei de Patrimoni Arquitectònic Local de la Diputació de Barcelona, amb l'objectiu de fer

una l'anàlisi exhaustiva dels elements que en l'actualitat componen el patrimoni castellarenc i de sintetitzar les estratègies per a la preservació dels seus valors en el futur.

2. EL MUNICIPI DE CASTELLAR DEL VALLÈS

2.1. EVOLUCIÓ HISTÒRICA

La informació de les diferents campanyes d'excavacions arqueològiques corroboren l'ocupació humana de la conca alta del riu Ripoll des del Neolític Antic. L'anàlisi topogràfica de les restes que han originat les diferents excavacions arqueològiques ha permès comprovar aquesta ocupació a partir ja del Neolític a la zona de la plaça Major (40003000 a. De C.); de la primera Edat del Ferro, identificant tres llocs d'habitat i una necròpolis. Cal pensar amb l'aparició simultània de diversos llocs d'assentament a l'aire lliure durant el període del Ferro Inicial (finals del segle VII - inicis del segle VI), per part de grups humans que es van instal·lar al llarg de la vall excavada pel riu i més concretament a les terrasses fluvials que tenen un domini de l'espai immediat, tant físic com visual, i un alt potencial agrícola, relacionat amb el desenvolupament i creixement que experimenten des del Bronze final les comunitats humanes establertes a la plana del Vallès, que comportaria com a resultat la colonització de nous espais, d'acord amb les seves necessitats.

Es creu que el camí romà de Caldes de Montbui a Martorell passava pel terme municipal de Castellar del Vallès. Aquest camí sortia del pont romà de Caldes de Montbui, passava pel costat del roure gros i per entre els camps fins a l'entrada de Sentmenat. De Can Ramoneda entrava a Castellar pel Serrat de Pixanúvies i continuava cap a Ca n'Ametller, Can

Santpere, la Bruguera, Can Bages, el Rieral, Can Ribatallada i Sant Julià d'Altura com a última etapa dins el terme de Castellar.

Un dels períodes més desconeguts en general de la història és el comprès entre l'inici de la decadència de l'imperi romà i el sorgiment de l'estructura comtal. Aquest era també el cas de Castellar fins que una excavació arqueològica de l'any 2003 va corroborar la continuïtat de població fins a les dades que ens donen els primers documents conservats que daten del segle IX. Un vilatge de l'antiguitat tardana o d'època visigòtica (segles VI-VIII dC) situat als Horts de Can Torras ens il·lustra sobre els diferents aspectes de la vida quotidiana dels habitants del vilatge, de base agrícola i demostra que, durant aquest període, no es va produir un lapsus de temps de desocupació (segles I-V/VII), com s'havia especulat fins aquell moment. L'assentament o vilatge rural de l'antiguitat tardana podria tenir l'origen en un conjunt de tipus vil·la romana del baix imperi, la qual probablement està situada entre la masia de Can Torras i la d'Ermomir, entregat a Crist Regnant, mort el 2 de calendes d'octubre del de Can Gorina i l'espai central del passeig de la plaça Major. 966, any 12 del regnat de Lotari rei".

El procés de major transcendència posterior a la romanització fou el de cristianització, basat en la constitució d'una xarxa de parròquies, que constaten la presència humana al voltant d'un lloc i, alhora, l'inici d'una fiscalització del producte de l'agricultura i la ramaderia. En el nostre terme municipal hi ha dues parròquies: la de Sant Esteve de Castellar i la del nucli agregat de Sant Feliu del Racó, anomenada originàriament Sant Feliu del Valrà i, successivament, de Castellar i del Racó. Les diferents campanyes d'excavacions arqueològiques portades a terme en el conjunt medieval de Castellar Vell han permès conèixer les pautes d'assentament

i el poblament altmedieval entre els segles IX-X i XI al territori del comtat de Barcelona. Així es coneix un vilatge d'època carolíngia i una església amb necròpoli i sitjar d'època altmedieval que esdevindran parròquia al segle XI i perduraran com a tal fins a les acaballes del segle XVIII.

La localització de les restes d'un esquelet a l'entrada de Sant Feliu, en una tomba excavada en una roca, d'una ara paleocristiana i d'un atri pre-romànic, ocult per una construcció en el sector adjacent al campanar de l'església de Sant Feliu del Racó, així com el fet que la majoria de parròquies consagrades a Sant Feliu Africà daten dels segles V-VI i que l'arrel del topònim Valrà és indígena, poden ser els indicis i la base d'aquesta hipòtesis de continuïtat.

Una altra troballa important per a la història de Castellar del Vallès és la làpida sepulcral l'Ermomir, del segle X. Juan Hernández Cuevas va trobar, a mitjans del anys vuitanta del segle XX en un hort propietat de la família Sanosa-Torrella, situat arran del riu Ripoll, a l'indret entre el pont nou i el lloc del Roncar, una làpida sepulcral que servia de passera. La peça tenia una inscripció amagada sota una capa de morter sedimentada amb els anys. Un cop es va netejar aquesta capa de morter, la làpida sepulcral es va ensenyar a l'arqueòleg i medievalista sabadellenc Albert Roig que es va encarregar d'acabar de netejar-la i de transcriure la inscripció amb la col·laboració del paleògraf Anscari Mundó de la Universitat Autònoma de Barcelona, UAB.

La pedra és un tros de marbre de Carrara, de començament del segle III dC Mesura 42 x 29 cm i 10 cm de gruix i correspon a una mensa o a una banc corregut. Hi ha un tros de motllura lateral decorada amb oves i fulles d'acant. La inscripció diu: "Aquesta pedra (...) protegeix el cos

La incògnita que planteja la làpida és la seva procedència. Ermomir deuria ser enterrat en el cementiri de l'"església", a Castellar Vell

o en el pla, cosa que vol dir que a mitjans del segle X a Castellar hi havia una església. Com va arribar a l'hort pot tenir una explicació en el fet que un membre de la família Torrella va treballar en la construcció de l'actual església parroquial de Sant Esteve (1882-1885) i podria haver aprofitat aquesta pedra provinent de l'enderroc de l'església construïda al nucli de Tolosa (actual sector del carrer de l'Església) entre 1771 i 1773 utilitzant

materials procedents de l'església de Castellar Vell després d'obtenir el permís del bisbe.

Les primeres fonts escrites relacionades amb Castellar són del segle IX i es refereixen a un territori anomenat Castellar, inscrit dins la figura territorial de "Castrum" (castell) amb totes les connotacions de poder intrínseques. Aquestes primeres fonts escrites no indiquen l'existència d'un nucli grupat, però en els documents es descriu el territori i està format per unitats d'explotació, és a dir, per masos que indiquen l'existència de població disseminada en aquest territori. D'entre els masos més antics que hem pogut documentar i que en l'actualitat continuen habitats cal esmentar: Can Carner, Can Busqueta, Ca l'Illa, la casa de l'ermità de l'església de Santa Maria de Les Arenes, Can Juliana, les masies de Canyelles i de Cadafalch, Can Casamada, Can Quer i Can Santpere.

Entre els segles X i XIII el territori inscrit en el castrum dit Castellar, al qual pertanyen les parròquies de Sant Esteve de Castellar i de Sant Feliu del Racó, és objecte de compra, venda i cessió entre famílies nobiliàries, la casa comtal de Barcelona i els monestirs de Sant Llorenç del Munt i Sant Cugat del Vallès, tots ells representant el poder i les economies més fortes.

Segons la documentació del castell de Castellar, en el segle XII és esmentada per primera vegada la família Clasquerí, que esdevindria el senyor territorial i jurisdiccional del terme de Castellar a principis del segle XV.

L'aparició de la família Clasquerí o Castlaril com una de les més poderoses del terme està relacionada amb l'adquisició de propietats en el terme. A partir de mitjans del segle XII els Clasquerí apareixen firmant en els documents dels Montcada com a testimonis.

En l'última dècada del segle XII, Pere de Clasquerí era habitual entre la clientela feudal de Guillem Ramon i el seu fill Guillem de Montcada i Castellvell. Pere de Clasquerí era fill d'Agnès de Clasquerí, hereva dels Clasquerí i emparentada amb la família Palol; en els capítols matrimonials es va fer constar la conservació del cognom matern en primer lloc. El 1215 va rebre de Guillem Ramon de Montcada les possessions que aquest tenia a Sant Esteve de Castellar.

El 16 de setembre de 1310 Gastó de Montcada, nét del Gran Senescal, va donar i concedir en emfiteusi el terme i el castell de Castellar (a més de la fortalesa de Ribatallada i dotze heretats més) que posseïa en favor del Rei, a Pere de Clasquerí, a canvi d'un cens emfitèutic. El 1312 i 1321 ratificaren aquesta possessió, respectivament, el rei Jaume II i el senyor Roger Bernat, comte de Foix, vescomte de Bearn i Castellbò i senyor de Montcada. Segons això, la família Clasquerí es va convertir en senyor directe amb dret a rebre els censos de les terres en transacció, juntament amb Guillelma de Montcada, mentre "la jurisdicció civil i criminal" encara era exercida pel rei.

El 1394 el rei Joan I d'Aragó va vendre la "jurisdicció civil i criminal" a Joan

de Togores per 500 florins. A principis del segle XV va comprar-la Guerau I de Clasquerí i és a partir d'aquest personatge que es pot parlar a Castellar d'un feudalisme ben consolidat a mans d'una família. Com a tals van exercir el senyoriu a través de la cúria, mentre els habitants de Castellar s'organitzaven a través de la Universitat o Consell municipal gràcies a que el 2 de desembre de 1485 el rei Ferran I el Catòlic d'Aragó, va concedir a la Universitat i als habitants de la parròquia de Sant Esteve de Castellar el privilegi de poder-se reunir a la plaça al so d'un toc de campana i elegir síndics. Aquest privilegi fou expedit a Alcalá de Henares i segellat per Pere Camañes, secretari del Rei. Aquest privilegi prohibia infeudar el mer i mixt imperi i la jurisdicció civil i els drets i pertinences dels llocs de Castellar, Sant Esteve i Sant Feliu de Castellar.

La història de Castellar va anar paral·lela a la història del país. La vida dels castellarencs es desenvolupa al voltant del camp, els molins drapers i fariners i la ferreria, sotmesos al poder senyorial de la Cúria i el Consell de la Universitat. El 21 de juny de 1560 es produeix la sentència arbitral entre els senyors del terme i el rector de Sant Esteve de Castellar i el rector de Sant Feliu del Racó sobre els límits de cada una de les parròquies. Del 22 d'abril de 1585 data el primer acte escrit del Consell de la Universitat de la Cúria de Castellar. Entre 1618 i 1619 es celebren tres processos de bruixeria contra tres castellarenques; entre 1639 i 1640 en el marc de la Guerra de Perpinyà, la Universitat de Castellar va complir l'ordre del Capità General de Catalunya i va cooperar amb el soldats; el 26 d'abril de 1708 és la data d'inici del procediment de capbrevació, constatat en els reconeixements de senyoria realitzats pels pagesos en els anys successius; el bandolerisme, la Guerra dels Segadors, la coexistència del poder feudal amb l'aparició de les noves institucions polítiques d'àmbit català, marcaran la vida del municipi. El 1749 se celebra un procés

inquisicional. Entre 1771 i 1773 es construeix una església en el nucli de Tolosa, sobre la capella de Sant Iscle i Santa Victòria, aprofitant els materials d'enderroc d'aquesta i de l'església de Sant Esteve de Castellar a Castellar Vell. El 17 de juny de 1773 fou traslladada la titularitat parroquial de la de Castellar Vell a la nova de Tolosa. Posteriorment, la Guerra del Francès, la Guerra dels Set Anys, la I Guerra Carlina, la proliferació de la indústria llanera i del cotó en el riu Ripoll aprofitant la infraestructura de molins existent des d'època medieval, conformaran la història de Castellar del Vallès.

El primer fogatge conegut és el del 1365-1370, segons el qual a l'"assentament del castell de Castellar de Guerau de Clasquerí" constaven 79 focs. Castellar tenia tretze masies, però no pot assegurar l'existència d'un nucli agrupat de població fins al segle XIII: és l'anomenat les Fàbregues, el primer precedent del nucli de Castellar, situat a redós del turó del Puig de la Creu sobre la plana, el Pla de la Bruguera, al voltant de la capella de Sant Iscle i Santa Victòria. El 15 de juliol de 1553 Miquel Ametller, síndic de Sant Feliu del Racó, realitza el fogatge de la zona compresa per la parròquia de Sant Feliu del Racó, Castellar i Clasquerí amb un recompte de 52 focs. A partir dels segles XVII-XVIII es van formant petits caserius en el terme. Cal remarcar els que es formen paral·lelament amb el desenvolupament de molins a les ribes del riu Ripoll, transformats en "fàbriques-molins", i que són els habitatges dels treballadors, equipats també amb una capella, construïda per iniciativa dels propietaris industrials dins les fàbriques. L'any 1716 s'elabora el Reial Cadastre de Castellar per ordre de José Patiño Rosales, Intendent General de Catalunya, que comptabilitza 405 persones. El 1723 es realitza el cens de població de les parròquies i terme de Sant Esteve de Castellar i Sant Feliu del Racó per ordre de José de Pedrajas, Intendent General de

7484

Catalunya. El 1787 es realitza el fogatge de Floridablanca amb un recompte de 850 persones, i és en aquest moment quan comença a arribar a la localitat població estrangera, bàsicament francesa a causa de la Revolució. A principis del segle XIX va arribar un bon nombre de persones provinents d'Alacant i ja al 1824 Castellar tenia 1.768 habitants. A finals del segle XIX la vila comptava amb 3.476 habitants i el seu creixement va estar relacionat amb el desenvolupament de la indústria tèxtil que va comportar un moviment migratori dins mateix de Catalunya cap a les zones industrials del Vallès, essent un dels pols d'atracció la nostra localitat.


Entre el segle XIX i començaments del segle XX, Castellar deixa de ser un poble principalment agrícola per convertir-se en un poble industrial, immers sobretot en la indústria tèxtil, però també amb l'aparició de petites fàbriques i tallers i amb el desenvolupament del comerç. L'antic topònim de les Fàbregues és un clar indicatiu etimològic de l'existència d'activitats industrials vinculades a l'aprofitament de la força hidràulica del riu.

Des de començaments del segle XIX es pot parlar d'una primera fase d'industrialització utilitzant la força hidràulica; d'aquesta manera Castellar es va convertir en un motor del desenvolupament tèxtil de la llana i després del cotó en l'àmbit català. L'empresa que va encapçalar aquest canvi fou la fàbrica creada per Josep Tolrà i Abellà, quan el 1856 comença a introduir-se en el món de la indústria tèxtil creant una gran fàbrica, que esdevindrà en la coneguda empresa Vda. J. Tolrà, S.A., que ha estat l'empresa més important en el desenvolupament de Castellar tant des del punt de vista econòmic com social. L'empresa, anomenada popularment "Can Tolrà" ha estat present a la població durant 139 anys i fou modèlica en el tracte amb els treballadors, dotant-los de nombroses millores socials

molt abans que aquestes fossin establertes per llei. Josep Tolrà es va establir a Sant Esteve de Castellar el 1846, ocupant una de les dues places de metge. Posteriorment, va ocupar diversos càrrecs dins de l'administració municipal com alcalde i jutge de pau. El bon funcionament de l'empresa va convertir a Josep Tolrà, a la seva vídua, Emília Carles-Tolrà i, als seus successors, en els mecenes de les necessitats del poble, necessitats que abastaven tant l'àmbit religiós, de l'educació, de l'habitatge, de la sanitat i del lleure durant el darrer terç del segle XIX i fins ben entrada la segona meitat del segle XX. Així, el 22 de juliol de 1896 Emília Carles-Tolrà va rebre per concessió del Ministerio de Justicia el títol del marquesat de Sant Esteve de Castellar, a petició de l'Ajuntament de Sant Esteve de Castellar en consideració a totes les millores realitzades en

Ja durant el segle XIX, Castellar té una activitat associativa molt rica; així es pot constatar l'existència de nombroses entitats culturals i recreatives, nascudes moltes vegades de reunions en els nombrosos cafès que es congregaven a la vila, però també cal remarcar la presència de diferents entitats benèfiques, d'assistència social i mutual, grups musicals com orfeons, orquestres, cobles i orquestrines, entitats vinculades a la parròquia i a l'ensenyament, entitats d'estalvi, entitats polítiques, cossos de vigilància i, finalment, entitats vinculades a oficis i professions.

El 12 d'abril de 1931 se celebren les primeres eleccions municipals. A Castellar el consistori va quedar representat per una àmplia majoria d'esquerres amb Esquerra Republicana de Catalunya i una minoria de dretes amb la Lliga Catalana. El poble viu la proclamació de la II República des del balcó de l'Ajuntament en el carrer Major; fou hissada la bandera republicana, es van cantar "Els Segadors" i una trentena de castellarencs van anar a Barcelona per viure aquell dia a la capital. El 1933 el consistori


 Generalitat de Catalunya
 Departament de Territori i Sostenibilitat
 Direcció General d'Ordenació
 del Territori i Urbanisme
 Comissió Territorial d'Urbanisme
 de Barcelona

municipal presidit per Antoni Tort Rocavert va aprovar el canvi de denominació del poble, suprimint la referència al patró i afegint la relació comarcal, deixant d'anomenar-nos Sant Esteve de Castellar per ser Castellar del Vallès. El 6 d'octubre de 1934 es proclama l'Estat Català i la República Federal Catalana des del balcó de l'Ajuntament en el carrer Major després d'haver estat proclamats per la Generalitat de Catalunya. Foren hissades les banderes i el nunci municipal va anunciar-ho en el plogó del vespre pels carrers de Castellar. Arran d'aquests fets, Lino Alonso Murga, capità Delegat de l'Autoritat a Sabadell, destitueix l'Ajuntament i nomena una Gestora, encapçalada per Antoni Tort. L'11 d'octubre es declara oficialment l'Estat de Guerra a causa dels fets provocats anteriorment. Les forces de la Guàrdia Civil de Sabadell van fixar a la façana de les Cases Consistorials el ban del Capità General de la 4a Divisió Militar proclamant l'Estat de Guerra. El 17 de febrer de 1936, arran dels resultats de les eleccions de diputats a Corts de la República, celebrades el dia anterior, que va suposar un triomf de les esquerres a tot el territori espanyol, el Governador General de Catalunya va ordenar la reposició dels ajuntaments destituïts després dels fets del 6 d'octubre de 1934. L'endemà mateix de l'esclat de la Guerra Civil, el 19 de juliol de 1936, es constitueix un Comitè que va assumir durant els primers dies de la revolta militar bona part de les activitats municipals. Com a molts pobles de Catalunya es produeixen actes incontrolats i la persecució de membres del clergat que va suposar l'assassinat de nou d'ells. El 22 d'octubre es va dissoldre el Comitè Local Antifeixista i es va constituir el nou Consell

el poble. Municipal que fou presidit per Vicenç Roca Artigas. El desembre de 1936 es traslladen les oficines del Consell Municipal i del Jutjat a l'antiga residència de la família Tolrà, el Palau Tolrà, al carrer del General Boadella, número 1. Durant la guerra es van col·lectivitzar les terres dels grans propietaris castellarencs, així com també es va col·lectivitzar les

indústries i els serveis, essent l'empresa Vda. J. Tolrà una de les grans empreses que va seguir aquest procés. Al municipi també van arribar un nombre considerable de refugiats que van apropar la guerra als castellarencs. Al llarg del conflicte bèl·lic quaranta-quatre castellarencs van morir en combat, quaranta-dos lluitant amb les tropes republicanes i dos lluitant amb les tropes nacionals, mentre que unes desenes de castellarencs van emprendre el camí de l'exili. Així, d'una població de 4.257 habitants el 1936 es va passar a una població de 3.896 l'any 1940.

El dia 27 de gener de 1939 entren a Castellar del Vallès les tropes nacionals. De mica en mica, el poble recupera el ritme en tots els aspectes, malgrat les penúries econòmiques que es van viure durant la dècada dels anys quaranta. L'economia es revifa i en la dècada de 1960 comença un període econòmicament bo, que coincideix amb l'increment de la immigració cap a terres catalanes i també a Castellar del Vallès, que a la vila ja havia començat el 1947, amb l'arribada dels primers immigrants provinents, majoritàriament, de La Higuera de Arjona, una població de la província de Jaén que va aportar el major contingent d'immigrants a Castellar del Vallès fins a començaments de la dècada dels anys setanta. Amb l'arribada d'aquest contingent de població als anys cinquanta es va produir un creixement urbanístic al poble conformant dos pols d'atracció: per una part es va anar conformant el sector del carrer de l'Ermot, una promoció de Santiago Gorina Sala on es va construir un petit raval; i de l'altra, els terrenys que tenia la família Rius, on es duqué a terme l'obertura del tram del carrer de Clavé des del carrer del Pare Borrell fins al del Doctor Pujol, i també el del Doctor Vergés. Aquestes persones van contribuir al creixement industrial que va viure Castellar a començaments de la dècada dels anys cinquanta, un creixement associat a la indústria tèxtil, però també van contribuir a un creixement urbanístic dins el nucli

urbà de Castellar de Vallès, un creixement que es va consolidar en les dècades següents; així d'una població de 4.340 habitants l'any 1955 es va passar a un total de 7.652 habitants l'any 1970.

Castellar del Vallès pateix també els efectes dels aiguats que va patir la comarca del Vallès la nit del 25 al 26 de setembre de 1962. Dues empreses van rebre directament les conseqüències de la riuada: l'empresa de Lluís Clois i Rabassó, coneguda popularment com "La Pelleria" i l'empresa Tolrà, tant la fàbrica de Can Barba com al Molí d'en Busquets. Malgrat que els efectes negatius es van centrar en les indústries properes al riu Ripoll, la riuada va produir la mort de dos treballadors de l'empresa Vda. Tolrà; un la mateixa nit de l'aiguat i, l'altre, dos mesos més tard en les obres de reparació de les destrosses ocasionades per la força de l'aigua.

Malgrat aquest fet, les diferents indústries de Castellar superen l'adversitat i segueixen marcant el pols de l'activitat econòmica de la població. L'any

1963 Castellar del Vallès va rebre el Premio Diputación del Primer Concurso Provincial de Embellecimiento de Pueblos. Cal destacar que durant aquesta època i sota el mandat de l'alcalde Llorenç Casas Wehrli, Castellar va viure una vigorosa activitat cultural, esportiva i recreativa, que posarà les bases a la situació actual.

Després del franquisme va començar l'anomenada transició política que es va viure intensament a la població. Amb l'inici de la democràcia es van crear diferents equipaments municipals: escoles, un jardí d'infància, la construcció d'un pavelló esportiu municipal, així com es van millorar els serveis d'aigua i d'enllumenat. Així, els primers Ajuntaments democràtics van prendre la responsabilitat de dotar al poble amb infraestructures,

equipaments i serveis adients per pal·liar els dèficits històrics i treballar per millorar la qualitat de vida dels castellarencs.

La situació urbanística de Castellar entre 1975 i 1979 estava regulada pel Pla General d'Ordenació de Castellar aprovat el 1971 per la Comissió Provincial d'Urbanisme, que s'havia d'adaptar a les noves circumstàncies jurídiques marcades per instàncies rectores superiors al municipi. Aquest pla només es fixava en una part del sòl municipal i deixava la resta amb la qualificació de rústic. Per aquest motiu, l'Ajuntament va desautoritzar els intents d'alguns promotors d'urbanitzacions de legalitzar grans extensions de sòl rústic o urbanitzat de forma deficient i amb risc de degradar de manera irreversible part del sòl municipal.

El mateix pla contenia algunes incorreccions com la definició d'una zona industrial desproporcionada respecte a la mida de la població i les reserves de zona residencial existents.

L'actuació urbanística de Castellar va quedar frenada per nombroses dificultats de caire burocràtic i pragmàtic que es resumien en un panorama confús a causa de la redacció de diversos plans generals d'ordenació en pocs anys. La situació no es va aclarir fins a l'aprovació definitiva, el juliol de 1978, del Pla General d'Ordenació de la Comarca Urbanística de Sabadell que incloïa el terme de Castellar. Aquest Pla donava les solucions per actuar en relació al tema de la majoria d'urbanitzacions que estaven situades en terrenys inclosos en la normativa dictada el 1971. A començaments del període democràtic Castellar patia, en matèria de planejament urbanístic, el llegat d'actuacions urbanístiques realitzades durant la dècada de 1960-1970; el nou Pla General d'Ordenació Urbanística de la Comarca de Sabadell, aprovat el juliol de 1978,

legalitzava la situació.

Amb aquest panorama, els problemes més greus consistien en la possibilitat que es produís un creixement ràpid i desmesurat de la vila amb una manca de sòl disponible per acollir nova població, ja fos en terrenys per a residències o en equipaments necessaris. A més, la tolerància que durant anys havia permès el sorgiment de nuclis deficitaris en infraestructures i equipaments tenia una solució difícil a causa de la manca de recursos econòmics de l'Ajuntament. El Pla Comarcal de 1978 frenar, en part, la tendència a aquest creixement desmesurat i al creixement de la capacitat industrial sense mantenir l'equilibri urbanístic.

El 1979, la tasca més urgent es centrava en el desenvolupament del Pla Comarcal. És per això que a partir d'aquest moment es va intensificar el control de les llicències urbanístiques en l'observança correcta d'obres.

Entre 1979 i 1983, d'entre altres problemes urbanístics, Castellar també tenia unes urbanitzacions en pèssim estat de clavegueram, enllumenat, asfaltat i depuració d'aigües residuals; una gran zona industrial amb nuclis de producció dispersos i unes zones residencials amb problemes tècnics per tal de legalitzar-les. Pel que fa aquestes últimes, val a dir també que el consistori va preocupar-se per a la salvaguarda de l'entorn natural. Recollint el criteri endegat durant la transició democràtica, amb l'oposició de diversos partits polítics i entitats del poble aplegats sota el nom de Comissió Cívica de partits polítics i entitats del poble i de la Coordinadora de Sant Llorenç del Munt, es va donar suport a un manifest que demanava la paralització provisional de totes les urbanitzacions legals i il·legals situades dins el parc, zona d'influència o rodalies. L'aturada de les obres d'urbanització del Girbau, a finals de 1978, en va ser l'exemple més

important.

A començaments de la dècada de 1980, l'Ajuntament de Castellar del Vallès va començar a aplicar els diferents plans parcials d'ordenació projectats a la vila i que tenien com a marc el Pla General de la Comarca aprovat el 1978. Aquests plans feien referència o bé a zones residencials o bé als diferents polígons industrials. En la determinació de com s'haurien d'executar aquests sectors, es va generar un debat que tenia com a teló de fons el creixement de Castellar i la recerca de l'equilibri entre habitatge indústria -entorn natural. La discussió sobre la zona de l'Eixample o del Pla de la Bruguera en van constituir exemples importants. Alhora, va sorgir la primera nova zona residencial edificada durant la dècada de 1980, anomenat Castellar Residencial, i que per acord dels veïns actualment s'anomena Residencial Can Carner.

A finals de la dècada de 1980 Castellar va viure un impuls urbanístic que es va dur a terme gràcies a la gestió de les dues anteriors legislatures. La gran àrea d'expansió residencial del municipi era l'Eixample. A principis de 1988, el consistori va aprovar definitivament l'execució del seu projecte d'urbanització, el qual es preveia executar en un termini de sis anys. La zona afectada tenia una capacitat per a 700 habitatges de diverses tipologies (plurifamiliars, unifamiliars agrupats i aïllats), i comptava amb una zona verda total de 21.400 metres quadrats. L'objectiu del consistori fou el de desenvolupar el nou sector en relació amb l'estructura de la ciutat existent i amb una bona qualitat de l'espai públic i de l'habitatge en particular. Cal pensar però, que no tan sols es van desenvolupar els plans parcials de l'Eixample, sinó que també ho va fer d'altres sectors de menor densitat i superfície com són els dels Pedrissos o Castellar Residencial 2, Bonavista o el tram final de l'avinguda Sant Esteve.

Durant aquest període també es va desbloquejar l'execució del pla de la Bruguera. Tot i pertànyer a un pla parcial aprovat el 1976 i tenir constituïda una junta de compensació, la seva urbanització no havia tirat endavant. Per garantir-ne la gestió i execució, l'equip de govern va assolir un acord amb l'Institut Català del Sòl (INCASOL), el qual va prendre la responsabilitat del replantejament del pla de la Bruguera tot establint quatre polígons d'actuació: polígon I, d'ús residencial, i els polígons II, III i IV, destinats a usos industrials en petita, mitjana i gran indústria, respectivament.

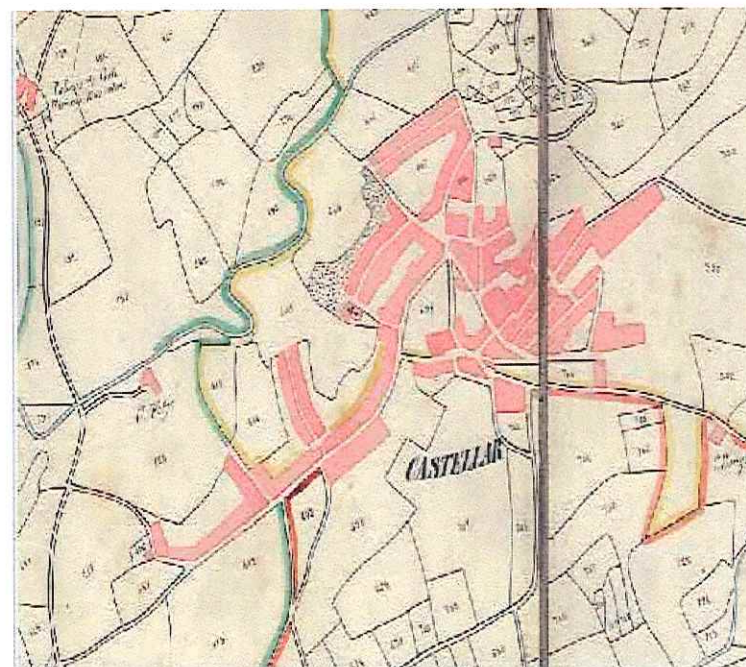
2.2. EVOLUCIÓ URBANA. PLÀNOLS HISTÒRICS

Per tal d'estudiar l'evolució urbana de Castellar del Vallès s'ha fet una recerca de la informació cartogràfica. S'han consultat els fons cartogràfics de:

- Institut Cartogràfic de Catalunya.
- Centro Nacional de Información Geográfica. Cartoteca. Ministerio de Fomento
- Instituto Geográfico Nacional
- Arxiu Municipal de Castellar del Vallès.
- Fons Documental del Servei del Patrimoni Arquitectònic Local de la Diputació de Barcelona

Generalitat de Catalunya
Departament de Territori i Sostenibilitat
Direcció General d'Ordenació
del Territori i Urbanisme
Comissió Territorial d'Urbanisme
de Barcelona

1853. *Plano geométrico del termino jurisdiccional de S. Esteban de Castella, partido judicial de Tarrasa.* Autor: Pedro Moreno Ramirez, agrimensor. Núm. R.: 449 / 93. Institut Cartogràfic de Catalunya (ICC)
Detall del nucli urbà de Castellar.

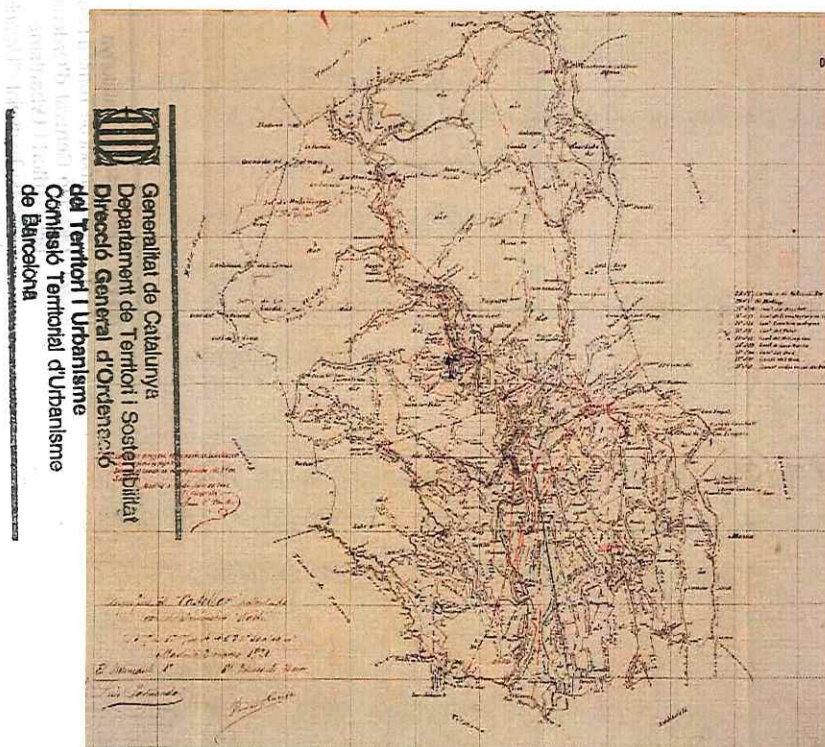


Si bé no es grafia correctament ni a escala la proporció real entre els carrers, ja s'observa la traça del carrer Major, la zona de l'església, la plaça Vella i molts dels carrers del nucli antic (Sant Iscle, Bassetes, Caldes...). S'observa també la parcel·la de Cal Bogunyà i la Fàbrica del Forns Calents.

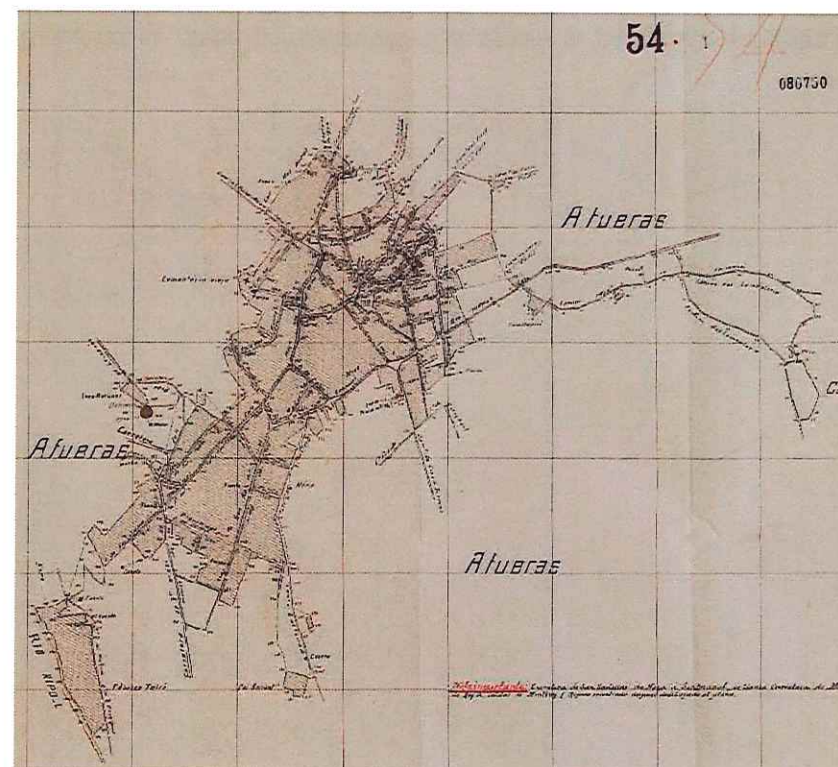
1920 (12 de febrer): *Plano Topográfico de Castellar del Valles. Trabajos Topográficos Provincia de Barcelona*. Instituto Geográfico y Estadístico. Original a escala: 1/25.000. Autors: Jesús Piniés, topògraf; José Nuñez, enginyer. Núm. R: 54/ 080059. Centro Nacional de Información Geográfica. Cartoteca. Ministerio de Fomento

1920 (18 de febrer). *Plano de población de Castellar del Vallés. Trabajos Topográficos Provincia de Barcelona*. Original a escala: 1/5.000. Instituto Geográfico y Estadístico. Autors: Jesús Piniés, topògraf; José Nuñez, enginyer. Núm. R: 54/080750. Centro Nacional de Información Geográfica. Cartoteca. Ministerio de Foment

7490




S'observen els camins i els elements toponímics. També apareixen elstrachats de les línies elèctriques. És el primer document topogràfic conjunt del terme que s'ha pogut localitzar.



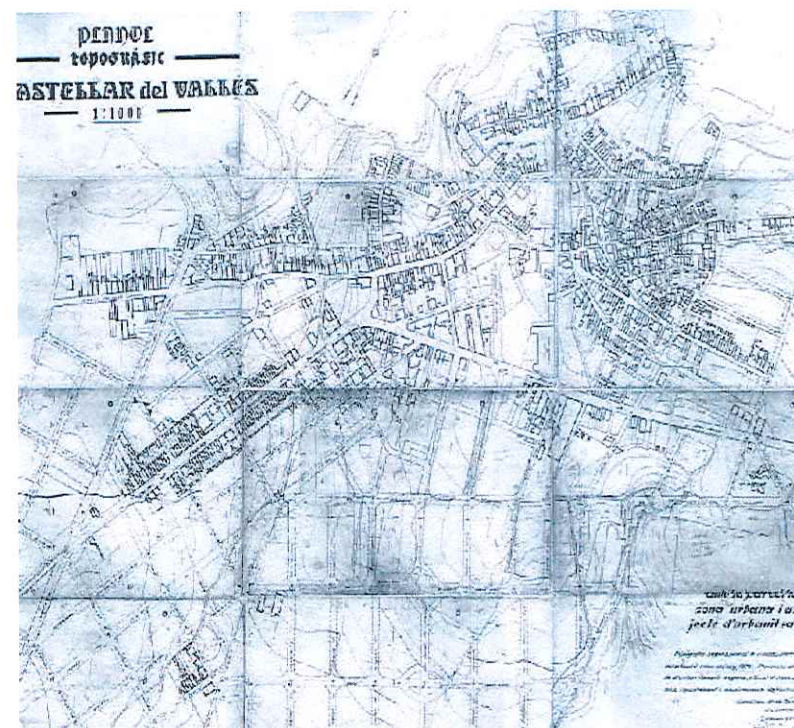
S'observen les traces dels carrers del nucli antic (carrer Major, Passeig i camí del Cementiri). És el primer document que s'ha pogut localitzar que representa el nucli urbà.

1927. *Sabadell*. Dirección General del Instituto Geográfico y Catastral. MTN50-0392-1927- nnn –Sabadell. En aquest full de Sabadell també hi apareix el terme municipal de Castellar del vallès (original 1:50.000)



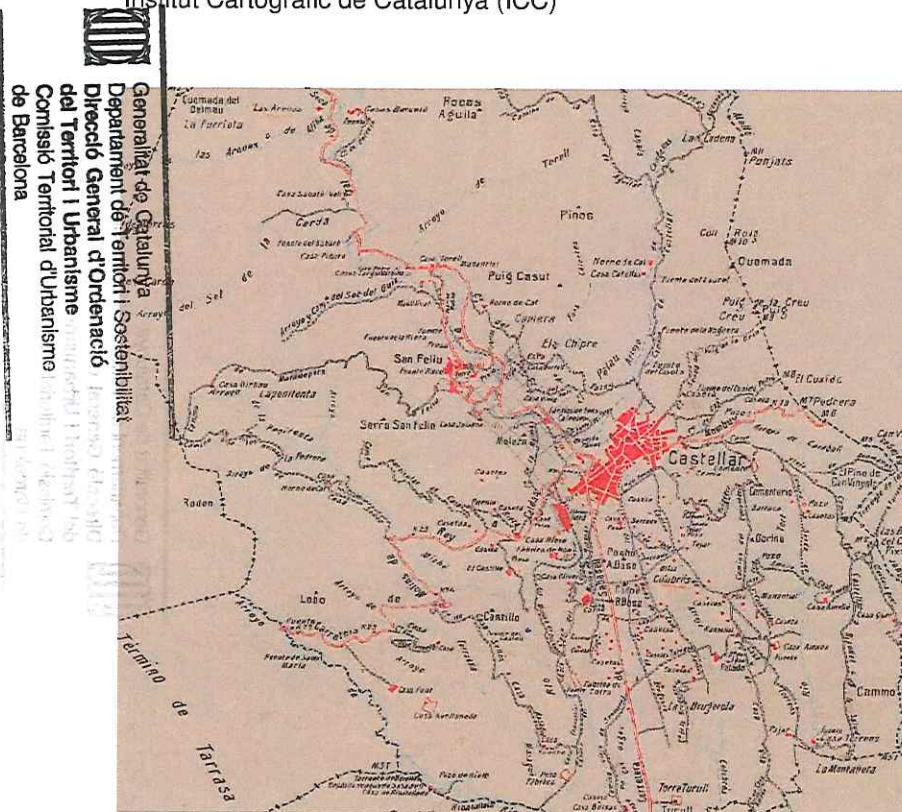
S'observen les traces principals de les carreteres de Sabadell, Terrassa i Sentmenat i també la taca del nucli urbà més desenvolupada. Es pot apreciar el Passeig. Es grafia el nucli de Sant Feliu del Racó i es pot reconèixer també la taca de la fàbrica de Can Barba.

1933. Plànol topogràfic i parcel·lari de Castellar del Vallès (original a escala e.1/1000). Autor: Maurici Ferrer, topògraf. Núm. R.: 6.2.8 Projectes d'urbanització. Arxiu Municipal de Castellar del Vallès.



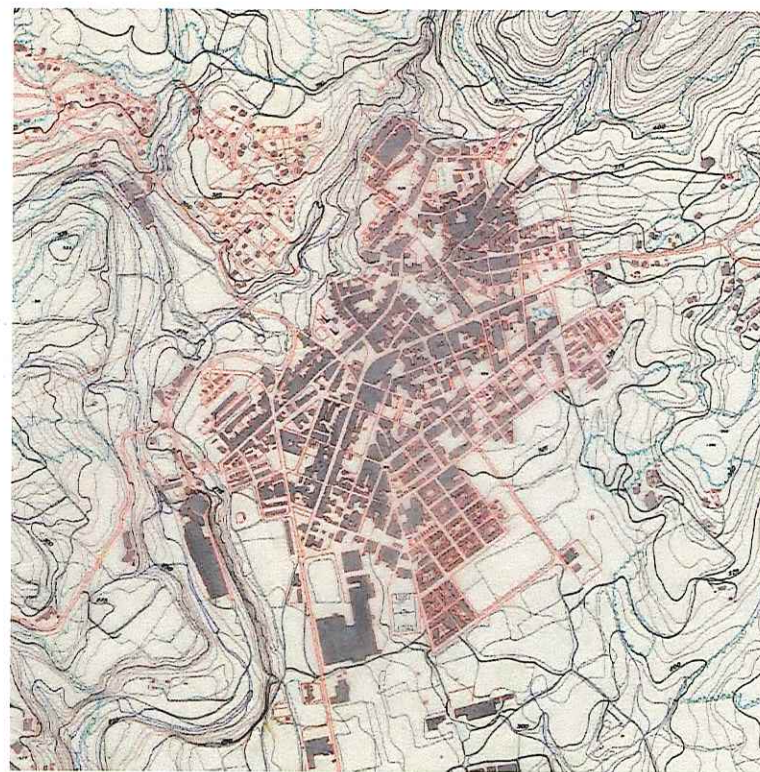
Es tracta del primer document, de tots els que s'ha pogut disposar, que fa una descripció concreta del nucli antic (parcel·les, edificacions i alineacions de carrers), en aquell moment ja consolidat. S'observa també la plaça Major. Es grafien les traces proposades dels carrers previstos als eixamples del sud del municipi.

1914-1936. Mapa planimètric de Castellar del Vallès. Instituto Geográfico y Estadístico. Còpia feta pel Servei Geogràfic de la Mancomunitat de Catalunya. Treballs de camp de Jesús Piniés del 1920. R.M. 119637. Institut Cartogràfic de Catalunya (ICC)



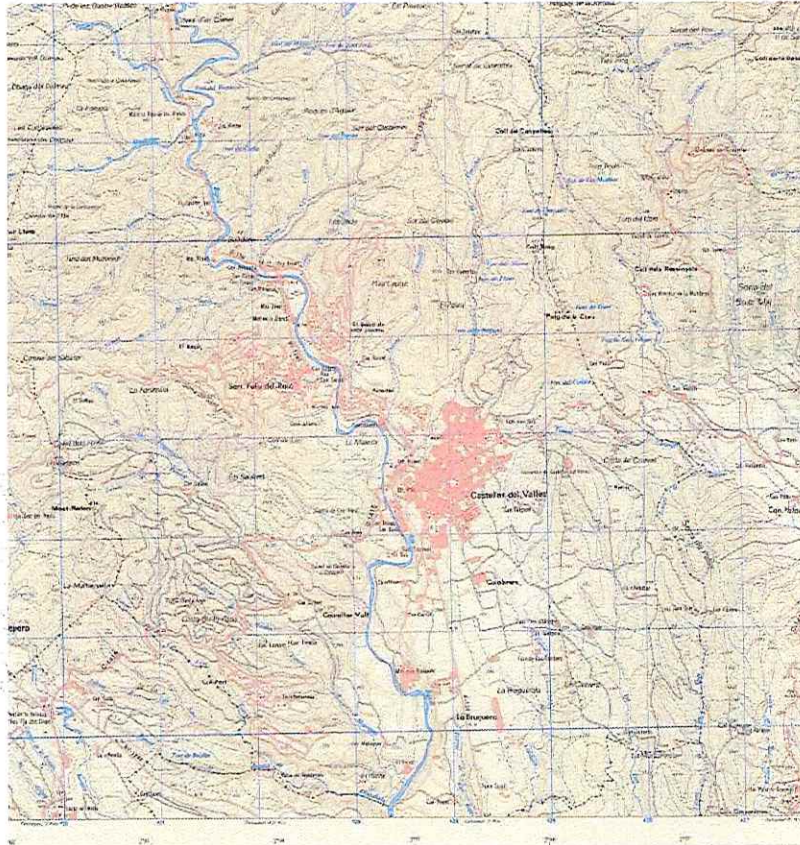
S'observen els camins del terme i la majoria de masies que s'han inclòs a l'Catàleg. S'enumeren dibuixats els camins, carreteres, llocs, elements topogràfics, rius, fonts i pous.


1977. Plànol topogràfic ortofotogramètric. Servei de Cartografia i Fotogrametria de la Diputació de Barcelona. R.M. 98079. Institut Cartogràfic de Catalunya (ICC).



Eixamples residencials ja consolidats. Inici del creixement industrial. Expansió de les urbanitzacions a peu de muntanyes.

1984. *Mapa Topográfico Nacional. Castellar del Vallès.* Dirección General del Instituto Geográfico Nacional. Escala 1:25.0000. MTN25-0392c2. Detall del terme municipal.

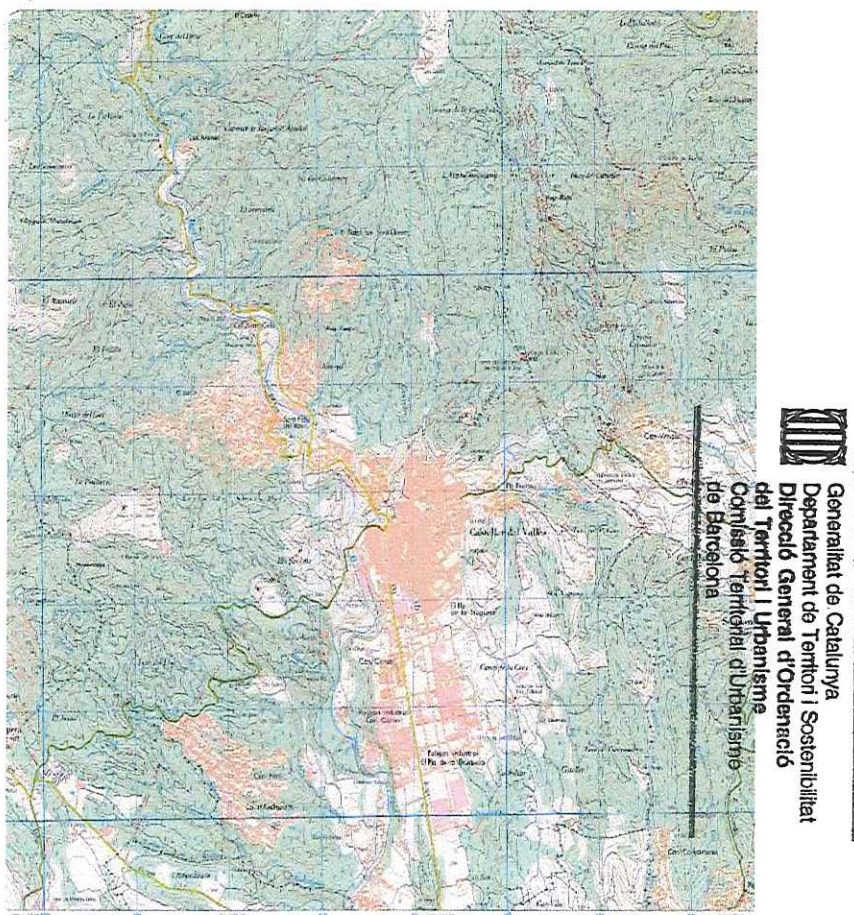



Generalitat de Catalunya
Departament de Territori i Sostenibilitat
Direcció General d'Ordenació
del Territori i Urbanisme
Consistò Tèrritorial d'Urbanisme
de Barcelona

S'observa la taca que ocupa el nucli urbà molt més ampliada. Es distingeixen les Cases d'en Ribas. Es poden reconèixer les urbanitzacions de Sant Feliu del Racó, Airesol, Can Font i Ca n'Avellaneda.

2.3. CASTELLAR DEL VALLÈS ACTUAL

2001. Mapa topogràfic. Institut Cartogràfic de Catalunya.



El municipi de Castellar del Vallès té 44'7 km² de superfície i pertany a la comarca del Vallès Occidental. Limita amb els termes municipals de Sant Llorenç Savall al nord, de Sentmenat a l'est, de Sabadell al sud i de Terrassa i Matadepera a l'oest.

Està situat a 331m sobre el nivell del mar, a la Serralada Pre-Litoral, en la vall alta del riu Ripoll, i el flanquegen els contraforts sudorientals del massís de Sant Llorenç del Munt (la carena del Sabater, 701 m i Montrodon, 614 m), per la dreta, i les Roques d'Aguilar (630 m), la Serra de Pinós (585 m), la Serra de Guardiola (645 m) i el Puig de la Creu (667 m), per l'esquerra, que esdevé el punt més alt dins el terme municipal.

Castellar del Vallès forma part de la comarca vallesana, una depressió terciària, miocènica. Originàriament, les terres vallesanes formaven part del massís catalano-balear.

La xarxa hidrogràfica està formada, bàsicament, pel riu Ripoll. La història i el desenvolupament econòmic de la població de Castellar del Vallès han estat, des de sempre, molt vinculats al riu: ha estat el fertilitzador de les terres i l'eix de tota una infraestructura de molins instal·lats a les ribes aprofitant la força de l'aigua, alguns ja estan documentats en època medieval, i que a començaments del segle XIX es converteixen en el motor del procés d'industrialització tèxtil.

Avui dia, el 83% del terme de Castellar del Vallès està qualificat com a sòl no urbanitzable, la qual cosa comporta que el municipi gaudeix d'un entorn natural molt extens i variat.

L'1 de gener de 2010 Castellar del Vallès tenia una població de 23.176 habitants, amb una densitat de població de 516 hab/km². Actualment el

municipi està format pel poble de Castellar del Vallès (amb els sectors dels Pedrissos, Residencial Can Carner, La Virreina i Els Fruïters), on s'hi concentra el 84'07% de la població total; Castellar també està format pel poble agregat de Sant Feliu del Racó, el caseriu de les Arenes, les urbanitzacions de Ca n'Avellaneda i Can Font, Airesol (sectors A+B, C i D), el Racó i el Balcó on es concentra el 15'12% de població, i les cases de pagès disseminades dins el terme on hi viuen el 0'81% dels castellarencs.

El tipus de poblament que caracteritza cada època està determinat per una sèrie de factors relacionats directament amb les necessitats i la manera de viure de la comunitat que, tot i que canvia segons l'evolució pròpia d'aquesta, manté unes constants visibles en el fet que no és gens estrany que les excavacions urbanes demostrin la superposició d'edificis, i que els llocs amb les condicions més favorable per viure siguin sempre els escollits.

El municipi de Castellar del Vallès està situat en una zona que està vivint en el darrers anys, una fase d'expansió demogràfica i industrial per la seva proximitat a l'àrea d'influència de Barcelona, i especialment de les ciutats de Sabadell i Terrassa. Això es veu reflectit en el canvi d'activitats econòmiques en els darrers cent anys, amb una progressiva disminució del sector primari a favor de la indústria i, més recentment, amb el creixement del sector de serveis.

Per primera vegada en molts anys, el creixement natural de la població és més important que el creixement migratori, que en aquest darrer any ha tingut el saldo més baix. Entre la dècada de 1998 i 2008 Castellar del Vallès va passar de 16.550 habitants a un total de 22.714, amb una variació a l'alça, de mitjana, de més d'un 3% anual. Aquesta tendència però, es va començar a invertir a partir de l'any 2009 i en aquest darrer

any Castellar ha experimentat el creixement de població més baix des de l'any 1996, només ha tingut un increment del 0'74%, amb un total de 171 nous habitants. En l'actualitat Castellar del Vallès compta amb 1630 habitants nascuts a l'estranger que suposen el 7'03% de la població total de la vila.

L'activitat econòmica del terme havia estat tradicionalment l'agricultura; Granollers continua sent el mercat agrícola més proper. La proximitat al riu Ripoll, el seu cabal i la morfologia van afavorir el desenvolupament d'una infraestructura de molins, ja documentats en època medieval, fariners, drapers i paperers, que foren el preàmbul del desenvolupament industrial aprofitant la força de l'aigua i, sobretot la base del desenvolupament de la indústria tèxtil, que ha caracteritzat l'evolució econòmica del poble fins a inici de les crisis d'aquest sector, mentre anava en regressió l'agricultura o esdevenia cada vegada més una activitat complementària i només destinada a la subsistència domèstica, excepte en les masies. L'antic topònim de Les Fàbregues és un clar indicatiu etimològic de l'existència d'activitats industrials vinculades a l'aprofitament de la força hidràulica del riu.

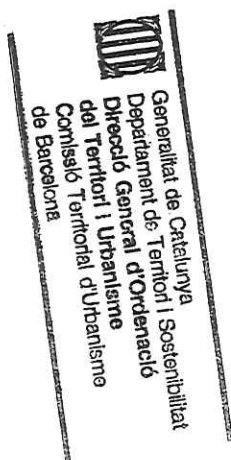
Tradicionalment els conreus característics de Castellar han estat la vinya, les oliveres, els cereals (blat, ordi i civada), les llegums, les hortalisses, les plantes farraginals i els arbres fruiters. Durant un temps, també es van cultivar fibres vegetals, com el lli i el cànem per a ús industrial condicionat per l'aparició de les primeres manufactures durant l'edat mitjana en el marge del riu Ripoll. Malgrat els esforços, ni la climatologia ni la terra acompanyen massa l'esforç del pagès, i per aquest motiu avui subsisteix alguna explotació agrícola en actiu, només per a subsistència familiar dels seus propietaris o arrendadors.

Des de principis del segle XIX es pot parlar d'una primera fase d'industrialització utilitzant la força hidràulica; d'aquesta manera Castellar es va convertir en un motor del desenvolupament tèxtil de la llana i després del cotó, en l'àmbit català. L'empresa més important en el desenvolupament de Castellar, tant des del punt de vista econòmic com social, ha estat l'empresa Viuda de Josep Tolrà, S.A.

Malgrat que la indústria castellarenca va estar fonamentada en el sector tèxtil, representada per l'empresa Tolrà i per altres indústries com el Molí d'en Barata, Fontscalents, el Boà, el Rieral o el vapor de Toribi Pobla... es van anar desenvolupant, de forma paral·lela a altres activitats industrials, entre les que podem destacar la producció del calç, l'explotació de matèries primeres, la metal·lúrgia, el sector de la fusteria, la producció d'electricitat, la fabricació de paper i de cartró, la fabricació de gasoses i de pastes de sopa. Actualment, més de 2 km² de sòl industrial es troben

repartits entre el Polígon del Pla de la Bruguera, Can Carner i Can Bages. També juga un paper important el sector de la construcció, a causa del creixement residencial del municipi, malgrat que en aquest període de crisi s'ha produït una certa paralització del sector.

Paral·lelament al desenvolupament industrial del segle XIX, va néixer el comerç, que des de llavors ha estat important i en constant creixement. Avui, el comerç presenta una certa tendència a la millora, malgrat la proximitat de grans àrees comercials de la regió metropolitana i la situació de crisi que estem vivint; així el comerç local es concentra al centre del nucli urbà, principalment al carrer i la plaça Major, l'avinguda Sant Esteve i els carrers Montcada i Sala Boadella i, en les zones més noves, a l'entorn de les places de Catalunya i Europa.



7496

3. CATÀLEG

3.1. ANTECEDENTS

La tasca del catàleg, és fruit d'un treball iniciat a l'any 2008, seguint les directrius i filosofia de la Llei 9/1993 de 30 de setembre, del Patrimoni Cultural Català.

Aquest catàleg, abasta els Béns Culturals Immobles amb valors històrics, arquitectònics i ambientals, així com els valors artístics, arqueològics i paisatgístics del municipi. També inclou determinats béns mobles (mobiliari urbà, elements singulars i, excepcionalment, capelletes religioses itinerants)

En la elaboració d'aquest catàleg s'ha partit de les tasques fetes amb anterioritat amb la intenció de protegir, documentar o donar a conèixer el patrimoni.

Generalitat de Catalunya
Departament de Territori i Sostenibilitat
Direcció General d'Ordenació del Territori i Urbanisme
Comissió Territorial d'Urbanisme de Barcelona

l'any 1977 es concretà una llista de 45 elements i conjunts a protegir en el document titulat "ANNEXE I d'edificis i conjunts" que el Col·legi d'Arquitectes de Catalunya va proposar per a la inclusió en la relació dels elements a protegir pel Pla General d'Ordenació de la Comarca Urbanística de Sabadell aprovat al 1978. El document urbanístic es va aprovar amb la relació de 36 elements, llistats en el seu *Anexo nº 1* i classificats en:

- **Edificios urbanos:**

1. Casa C/ Mayor nº 63
2. Casa Pujadetes. C/ Nueva nº 14-16
3. Casa C/ Caldes nº 8
4. Casas (conjunto) Ctra. De Sentmenat nº 102, 104, 106 i 108
5. Casas (conjunto). C/ Torres nº 8-10 (Can Boter)
6. Casas Consistoriales. C/Mayor
7. Torre Tolrà. PºTolrà
8. Torre Argemí i Jardín. C/San Jaume
9. Tienda Anastasi Miralles
10. Lavaderos. C/Mayor nº 65
11. Lavaderos. C/Bajada de Palau
12. Mercado Viejo. C/Torres nº 4
13. Escuela Tolrà (Las Monjas). Ctra. de Sentmenat
14. Fuente Pza. Maestro Gelonch
15. Fuente C/San José
16. Chimenea Pabellón Tolrà

- **Iglesias:**

17. Parroquia de San Esteban
18. Capilla de Montserrat
19. Ermita de la Virgen de la Creu Románica s. XIII
20. Ermita de Las Arenas

- **Masías**


21. *Can Turuguet*
22. *Can Casamada*
23. *Can Turull*
24. *Can Sant Pere Ullastre*
25. *Can Canyelles*
26. *Can Cadafalch*
27. *Can Borrell*
28. *Can Juliana*
29. *Can Riera*
30. *Can Pélachs*
31. *Can Sallent*
32. *Castillo s. XII-XV*

- **Obras de ingeniería**

33. *Pont Vell*

- **San Feliu del Recó**

34. *Iglesia*
35. *Villa Carmen*
36. *Mas Umbert*



El capítol Quart de l'esmentat document incloïa unes normes de caràcter

general de protecció de béns culturals, on s'instava als Ajuntaments i a la Diputació Provincial de Barcelona a completar les previsions del Pla sobre protecció de béns culturals per mitjà s'un Pla Especial, i donava el termini de dos anys (a comptar des de l'aprovació definitiva del mateix), per a la confecció d'un catàleg municipal que com a mínim hauria de contenir els 36 béns relacionats.

Així doncs, l'any 1980 el Col·legi d'Arquitectes de Catalunya va encarregar a Joaquim Font, Francesc Balañá i Raquel Lacuesta l'elaboració de 31 fitxes d'elements i conjunts a protegir en caràcter de mínims, les quals havien de ser la base del Catàleg Municipal que no es va arribar mai a realitzar.


L'any 1988, el Servei de Patrimoni Arquitectònic Local de la Diputació de Barcelona va dur a terme el *Catàleg d'Immables d'Interès Arquitectònic de Propietat Municipal*, que abastava tots els municipis de la província de Barcelona, en el qual hi havia inclòs el terme de Castellar del Vallès amb 16 noves fitxes, elements que es conserven íntegrament en la actualitat. Entre els anys 1982 i 1991, el Servei de Patrimoni Arquitectònic de la Direcció General de Patrimoni Cultural del Departament de Cultura de la Generalitat de Catalunya va elaborar un seguit de 103 fitxes, on més d'una cinquantena foren realitzades per la historiadora castellarenca M. Antònia Vivancos, d'aquests elements se'n conserven 99.

Les 10 darreres fitxes realitzades, es van fer per encàrrec de l'Ajuntament entre el 1984 i el 1986, per Pere Roca Roumens i Joan Company Umbert.

L'any 1992, Esteve Prat i Paz, llicenciat en Belles Arts va publicar el llibre

"l'Art Castellarenc" que recollia tot el Patrimoni Plàstic i Artístic de Castellar. Paral·lelament, el mateix autor elaborava un estudi exhaustiu, encarregat pel propi Ajuntament, anomenat "Index de Béns d'Interès Local" (IBIL) de 324 elements classificats en:

- Béns arqueològics
- Béns rurals
- Béns urbans
- Béns industrials
- Béns funeraris
- Béns contemporanis
- Béns d'arquitectura civil



3.1.1 Catàleg de Béns Culturals d'Interès Local (CBIL), del Pla General d'Ordenació de Castellar Del Vallès del 1999

A partir de l'índex de Béns d'interès Local (IBIL), l'Ajuntament de Castellar va fer una tria dels elements que s'havien d'incloure al catàleg com a part del document urbanístic de Pla General d'Ordenació Urbana.

Així doncs, de l'índex de 324 elements del qual es partia, es va fer un filtrat amb els criteris següents:

- Considerar que els elements triats fossin béns arquitectònics i/o arqueològics, és a dir no traslladables.
- Considerar indiscutiblement els que figuraven al llistat del Catàleg del Pla General Comarcal del 1978, com a Béns Culturals d'interès

Local segons la disposició addicional 1a de la Llei 9/1993 de 30 de setembre, del Patrimoni Cultural Català, amb les salvetats següents:

- Excloure el núm. 1 Cal Calissó, el núm. 2 Can Pujadetes i el núm. 3 Can Jep de l'Oca d'edificis urbans per raons de ruïna o substitució integral.
- Excloure els núm. 14 i 15 donat que es tractava de fonts, i eren traslladables.
- Excloure els edificis de menys de 50 anys.
- Excloure aquells elements amb un grau d'alteració important de l'estat original de la construcció i de la seva tipologia.


I en caràcter general, fer la refosa dels béns que coincidien en una mateixa finca on es reflectien tots els elements a protegir lligats a la construcció, i que en l'índex IBIL estaven separats.

Al final, en varen seleccionar 111 elements arquitectònics, classificats en:

- Arquitectura en medi rural
- Arquitectura religiosa
- Elements arqueològics
- Construccions civils
- Masia urbana
- Edifici
- Element escultòric
- Arquitectura industrial

Amb el llistat definitiu següent:

1. CA N'AMETLLER
2. CAN BAGES
3. CAN BORRELL
4. EL BRUNET
5. CAN CADAFALECH I CAPELLA DE SANT ANTONI
6. MAS CANYELLES
7. CAN CASAMADA
8. EL GIRBAU
9. L'ILLA
10. CAN JULIANA
11. MASOVERIA DEL CASTELL
12. CAN MASSAGUER
13. MAS OLIVET
14. CAN PÈLACHS
15. PUIGVERT
16. CAN QUER
17. CAN RIERA
18. EL SABATER NOU
19. EL SABATER VELL
20. CAN SALLENTE
21. CAN SANTPERE



22. CAN TORRELLA
23. CAN TORRENTS
24. CASTELL DE CASTELLAR
25. CAPELLA DE SANTA BÀRBARA
26. CASTELLAR VELL
27. ERMITA DE LA MARE DE DÉU DE LES ARENES
28. ERMITA DE SANT PERE D'ULLASTRE
29. ESGLÉSIA DE SANTA MARIA DEL PUIG DE LA CREU
30. TORRE TURULL
31. TORROTA DE CADAFALECH
32. TURELL
33. BASSA DEL BRUNET
34. REFUGIS DE CAN BARBA
35. REFUGIS DEL PLA DE LA BRUGUERA
36. CA N'AVELLANEDA
37. CAN CARNER
38. CA N'OLIVER
39. FONT PÚBLICA DE LA PLAÇA MAJOR
40. PASSEIG, 101-107 (CAL RIUS)
41. PASSEIG, 110-116 - C. DR. VERGÉS
42. TORRE DEL DIRECTOR, BÀSCULA I PONT DE CAN BARBA
43. TORRE DEL PONT DE CAN BARBA

2500

44. VILLA CARMEN
45. XALET ASSUMPCIÓ
46. BOTIGA ANASTASI MIRALLES
47. CAL PASCUET (BOTIGA)
48. CAL VILLARÓ (PASTISSERIA)
49. CAPELLA DE L'HOSPITAL (OBRA SOCIAL BENÈFICA)
50. CAPELLA DE LA MARE DE DÉU DE MONTSERRAT
51. CARRER TORRAS 6,8,10
52. CARRETERA DE SENTMENAT 102-104-106
53. CARRETERA DE SENTMENAT, 108
54. CASA BLAI BLANQUER
55. CASA DE LES ARENES (FAMÍLIA. ESTEVE)
56. CASA DE LES ARENES 2 (FAMÍLIA ROMAGUERA)
57. CASA DE LES ARENES 3 (FAMÍLIA SAMARANCH)
58. EL CORAL
59. ESCOLES EMILI CARLES-TOLRÀ I
60. ESCOLES EMILI CARLES-TOLRÀ II
61. ESCOLES PATRONAT TOLRÀ
62. ESGLÉSIA PARROQUIAL DE SANT ESTEVE
63. ESGLÉSIA DE SANT FELIU DEL RACÓ
64. PALAU TOLRÀ
65. RECTORIA

66. SAFAREIGS DE LA BAIXADA DEL PALAU
67. SAFAREIGS DE LA BAIXADA DE CAL VERGE
68. TORRE BALADA
69. TORRE MONTLLÉO
70. TORRE PUIG
71. TORRE SAGALÉS
72. VILLA EMÍLIA (TORRE ARGEMÍ)
73. VILLA TERESA
74. CAL MASSAVEU
75. CAL PIFERRER
76. GARATGE MODERNISTA DE CAL PIFARRÉ
77. CASA RIBAS (ABANS CA L'ILLA, ARA AHC)
78. CASAL D'ENTITATS
79. ANTIGA FARMÀCIA ALGUER
80. MAS UMBERT
81. MOLÍ DE CAN BARBA
82. CAN TURUGUET
83. MOLÍ DELS HORTS DE CAL BALDIRI (ALEMANY)
84. MOLÍ DE VENT DELS HORTS DE L'OLLETA
85. MOLÍ DE VENT DE CAL MÚSIC
86. MOLÍ DE VENT DE CA LA QUIMA
87. MOLÍ DE VENT DEL PASSEIG-CTRA.DE SABADELL

- 88.MOLÍ DE VENT DE LA PLAÇA JOSEP M.FOLCH I TORRES
 89.TORRE-DIPÒSIT D'AIGUA DE LES ARENES
 90.TORRE-DIPÒSIT-DISTRIBUIDOR D'AIGUA DE CAN FONT
 91.XEMENEIA DEL BOÀ
 92.XEMENEIA DE CAN BARBA
 93.XEMENEIA DEL MOLÍ D'EN BUSQUETS
 94.XEMENEIES DEL MOLÍ DE FONTS CALENTS
 95.XEMENEIA DEL PITO DE CAN BARBA
 96.CEMENTIRI MUNICIPAL: NÍNIXOLS MOD. PANT. I CREU
 97.PONT DEL BRUNET
 98.PONT VELL
 99.REGS LATERALS DEL RIU RIPOLL
 100.SÈQUIA MONAR
 101.MOLÍ D'EN BARATA
 102.CAL BATLLORI
 103.CAN BOGUNYÀ
 104.CAN BUSQUETA
 105.CAL GORINA (BOADELLA)
 106.CAN TORRAS (CAN CODINA-MAS MIR)
 107.CAL XIRAU (CAN JULIANA)
 108.CASES DE L'AVINGUDA JOSEP M.VALLS
 109.PASSEIG, 40-58



110.PASSEIG, 55-99

111.CAL JEP DE L'OCA

Per últim, el document de Catàleg de Béns Culturals d'Interès Local (punt 4. Propostes de protecció), així com la normativa del PGO, instava de nou a la confecció d'un Pla Especial de Patrimoni Arquitectònic de Castellar (PEPPAC) que definís la protecció que es donaria a cada element, amb el grau i els sistemes que els correspongués. A més, es proposava d'entrada tots els béns seleccionats per a ser catalogats com a BCIN i BCIL i incloure els jaciments en el Catàleg dels Béns a Protegir. Aquest PEPPAC mai no es va arribar a redactar.

I per tant, aquest catàleg no disposa de protecció legal, i el llistat de 111 elements, no ha deixat de ser un índex de bones voluntats. Amb aquest escenari, l'any 2008 aquest equip d'arquitectes d'historiadors rebé l'encàrrec del Servei de Patrimoni Local de la Diputació de Barcelona per a confeccionar el Catàleg de Castellar del Vallès.

3.2. OBJECTE DEL TREBALL

Objectius genèrics del treball

L'objectiu principal d'aquest Catàleg és la creació d'un mecanisme legal que detecti amb claredat i profunditat els elements que componen el patrimoni local i que permeti a l'Ajuntament de Castellar del Vallès endegar la conservació i preservació dels seus béns culturals. La posterior redacció del seu Pla Especial consolidarà aquesta iniciativa.

En aquest sentit, la Llei del Patrimoni Cultural Català 9/1993 de 30 de

setembre és el marc perfecte per a inserir els elements catalogats. L'article 17 d'aquesta llei especifica que la decisió de catalogar un bé immoble és competència dels ajuntaments, previ informe favorable d'un tècnic en patrimoni.

Un altre objectiu, no més important, és la configuració d'aquest Catàleg com una eina documental i exhaustiva que doni a conèixer el patrimoni castellarenc present.

Objectius específics del treball

1. Revisió i actualització de tots els elements inclosos en llistats i catàlegs anteriors, segons petició inicial de l'Ajuntament.
2. Incorporació de nous elements que en el transcurs del treball s'han considerat importants.
3. Reconeixement dels valors arquitectònics, urbanístics i ambientals que singularitzen el terme de Castellar del Vallès:

- El nucli originari del Castellar Vell
 - El nucli antic de Castellar
 - Els nuclis de Sant Feliu del Racó i de Les Arenes
 - El Riu Ripoll com a eix vertebrador d'un seguit d'obres d'enginyeria hidràulica i industrial d'alt interès patrimonial.
 - L'embranchida industrial de principis de segle XX que va generar elements industrials i d'equipaments de cabdal importància per al municipi.
4. Formació d'un document de diagnosi amb base científica, prèvia al

Catàleg i Pla Especial definitiu, que permeti dotar l'Ajuntament d'una eina eficaç de valoració del patrimoni immoble i paisatgístic del seu terme municipal per a la seva protecció.

3.3. METODOLOGIA

Formació d'un equip pluridisciplinar, integrat per arquitectes, historiadors i arqueòlegs.

Recopilació dels documents de planejament urbanístic general de Castellar, des del Pla General de la comarca urbanística de Sabadell (1978), fins al Pla General d'Ordenació (1999) amb el text refós de les normes urbanístiques de planejament general (2005), així com tots els documents urbanístics vigents, de planejament derivat, plans parcials, plans especials, plans de millora urbana.

Recopilació de les fotografies d'arxiu. Revisió i actualització de la carta arqueològica de la Generalitat de Catalunya. Revisió i actualització de la cartografia local i forana del terme.

Comprovació dels elements llistats al Pla General de la Comarca urbanística de Sabadell del 1978 i anàlisi dels 111 del PGO del 1999.

Anàlisi de tots els catàlegs realitzats: Revisió dels 324 elements llistats a l'índex IBIL que va servir de base pels 111 catalogats al PGO, dels elements dels catàlegs de Patrimoni Immoble i Patrimoni Arqueològic de la Generalitat de Catalunya.

Anàlisi del "Pla especial de protecció del medi físic i del paisatge de l'espai natural de Sant Llorenç del Munt i l'Obac" (amb la modificació refosa de 1988).

Treball de camp i reunions. Visites de reconeixement del patrimoni ja catalogat, dels conjunts urbans i del patrimoni susceptible de ser incorporat.

Generalitat de Catalunya
Departament de Territori i Sostenibilitat
Direcció General d'Ordenació
del Territori i Urbanisme
Comissió Territorial d'Urbanisme
de Barcelona

1. El 17 de març del 2008, primera reunió al Servei del Patrimoni Arquitectònic Local de la Diputació. L'equip redactor va elaborar la proposta inicial de treballs.
2. Des de l'SPAL de la Diputació es va fer una primera tria de llistats. Al novembre del 2008, hi haver una segona reunió per establir criteris generals.
3. El novembre de 2008 es va signar el protocol de definició d'encàrrec.
4. Es van fer els primers treballs de camp de reconeixement de tots els elements potencials a catalogar. Els dies 26 de novembre del 2008; 14, 20, 23 i 28 de gener del 2009 ; 4, 11, 19 i 25 de febrer; 4 i 25 de març, 15 i 24 d'abril del 2009, i 7, 14 i 21 de maig del 2009.
5. Reunió el dia 9 de març de 2009 al Servei del Patrimoni Arquitectònic Local de la Diputació, amb entrega dels llistats agrupats i dos grups d'esborranys de fitxes, per tal d'establir criteris específics del treball, i aspectes normatius diversos.
6. El mateix 9 de març de 2009, a la Diputació es va establir el criteri de treball entre els equips. Posteriorment, els equips van treballar coordinats en la recopilació de documentació i en la confecció de les fitxes de cadascun dels elements.

7. Durant els primers mesos del 2010, es van fer quatre visites de camp, l'última, al 9 d'abril, de repàs dels elements a catalogar.
8. Al 23 de novembre del 2009, es va fer l'entrega d'un llistat de 155 elements que refonen els 324 elements de l'IBIL, els quals, juntament amb els arqueològics, són els 202 elements del present catàleg.
9. Abans de Nadal es va lliurar a la Diputació el llistat definitiu i els plànols. Posteriorment, aquesta mateixa documentació es va entregar a l'Ajuntament de Castellar del Vallès per a la revisió.
10. A principis d'any es va fer una reunió per decidir criteris de protecció i acotar els elements arqueològics, i, finalment, el 22 de març del 2010 es va fer una reunió per definir la documentació del catàleg a presentar.

Tots els elements es van fotografiar individualment i en el seu context urbà o rural.

Història oral. El treball de camp, amb les visites *in situ* als edificis, proporcionen interessants dades a través de la ciutadania. Els propietaris i inquilins van obrir les portes de les seves cases per accedir a les estances i sovint als terrats.

Treball d'arxiu. Paral·lelament al treball de camp, es va iniciar el treball d'arxiu, amb l'ajut de tots els membres de l'equip. Es consulten:

- Arxiu municipal de Castellar del Vallès
 - Biblioteca Antoni Tort de Castellar del Vallès
 - Arxiu i biblioteca del Servei del Patrimoni Arquitectònic Local.
- Diputació de Barcelona

- Arxiu General de la Diputació de Barcelona
- Arxiu de la Corona d'Aragó
- Archivo General de Simancas (Valladolid)
- Institut Cartogràfic de Catalunya. Cartoteca
- Centro Nacional de Información Geográfica. Cartoteca

Aquestes consultes tenien com a objectiu documentar la cartografia històrica de la ciutat, així com també els edificis que no ho havien estat en el Catàleg de 1999 ni els que s'han incorporat de bell nou al present Catàleg (2008-2010). En alguns casos s'han pogut documentar els promotors, els arquitectes o mestres d'obres, les dates de construcció i els projectes originals de l'edificació o de reformes.

Arc cronològic. L'equip no es va plantejar límits cronològics per a la catalogació dels elements, sinó que fixen l'atenció en un ventall cronològic que abasta des de l'època ibèrica fins als nostres dies.

- Arquitectura Industrial	(AI)	22
- Arquitectura Militar	(AM)	4
- Conjunts Urbans	(CU)	20
- Obres d'Enginyeria	(OE)	7
- Elements Singlars	(ES)	6

Arqueològic – Paleontològic

- Jaciments Arqueològics Aïllats	(JAA)	22
- Jaciments Arqueològics vinculats		
a elements inventariats	(JAV)	21
- Àrees d'Expectativa Arqueològica	(AEA)	9

Ambiental i Paisatgístic

- Elements Ambientals Paisatgístics	(EAP)	6
-------------------------------------	-------	---

Natural

- Interès Paisatgístic	(IP)	2
------------------------	------	---

TOTAL d'elements catalogats és de: 210 elements

3.4. CRITERIS GENERALS DE SELECCIÓ

El recull dels elements catalogats s'ha realitzat d'acord amb uns criteris que fan referència a casos individuals o a conjunts. En els casos individuals, que són la gran majoria, l'element catalogat es pot dir que té valor en sí mateix, amb independència del seu entorn. Això no vol dir que la seva inserció en el teixit urbà, periurbà o rural no hagi pogut tenir un

Arquitectònic

- Arquitectura Pública o Equipaments	(AP)	13
- Arquitectura Religiosa	(AR)	7
- Arquitectura Residencial Urbana	(ARU)	37
- Arquitectura Residencial Rural	(ARR).....	35



Generalitat de Catalunya
Departament de Territori i Sostenibilitat
Direcció General d'Ordenació
del Territori i Urbanisme
Comissió Territorial d'Urbanisme
de Barcelona

paper històric, o ser un pol d'atracció urbanístic, però s'entén que té prou entitat per ser catalogat independentment. La valoració de conjunts té un caràcter més extens, però a la vegada menys intens. Així doncs, d'una valoració de conjunt, hi pot haver elements catalogats individualment, però a més, tota la resta d'elements significatius queden inclosos dins d'aquesta figura superior. Cadascun dels elements així catalogats no es mereix la consideració de cas individual, però tots ells plegats en un conjunt, a més dels singulars, es constitueixen en un element complex catalogable.

Tant en un cas com en l'altre, ha estat en funció de llurs valors arquitectònic –urbanístics, culturals i històrics que han estat inclosos al catàleg. Lògicament, en els elements individuals moltes vegades el pes de la valoració recau més en els valors arquitectònics, mentre que en els conjunts l'accent és més en allò urbanístic o històric, pel fet que ajuden a explicar l'evolució de la ciutat.

3.4.1 Criteris arquitectònics i urbanístics

El ventall cronològic de selecció d'aquest Catàleg abasta tots aquells edificis que tenen prou valor arquitectònic per passar a l'imaginari urbà de Castellar del Vallès. Molts d'ells ajuden a entendre l'evolució de la ciutat i la manera d'habitar-la. En general s'han catalogat els elements amb valor arquitectònic present. Els que malgrat tenir-lo en el passat però han sofert contínues remodelacions i els que hom creu impossible recuperar el seu estat inicial, no s'han catalogat.

Dins del marc arquitectònic-urbanístic es poden establir diversos conjunts d'elements catalogats:

3.4.2 Criteris històrics i culturals

Elements que adopten estils extrets del repertori del passat, de caràcter **representatiu i simbòlic**. Edificis modernistes, neoclàssics... amb un caire monumental, que són els més emblemàtics de la ciutat, normalment equipaments, tot i que alguns són habitatges unifamiliars.

Elements o conjunts d'elements de l'**edificació residencial urbana**, que conformen el **teixit urbà més comú** i que ajuden a entendre l'evolució de la manera d'habitar al municipi. Molts d'ells tenen interès no tant pel seu caràcter original, sinó pels valors de repetició que els donen caràcter de tipus arquitectònic (valors tipològics). Amb la repetició d'aquests tipus, la trama de la ciutat agafa la fesomia o pàtina característica.

Les **masies**, com a testimonis del passat rural, actualment en resten més de 40 encara habitades; malgrat que algunes han estat engolides per la trama urbana, en general, configuren l'ordenació del territori rural i mantenen encara els estils originaris fundacionals de les edificacions.

Els elements lligats al passat industrial indissociables del riu Ripoll, amb un clar interès històric, i sens dubte arquitectònic, alhora que específic del municipi, serien els elements industrials, infraestructures hidràuliques i els ponts.

Elements militars, que agrupen des del passat a la recent implicació del municipi en la Guerra Civil.

Elements d'interès paisatgístic i elements singulars plantejats com conjunts agrupats.

Des del punt de vista històric i cultural, a l'hora d'elaborar l'Catàleg del

2506

Patrimoni de Castellar del Vallès, s'han valorat aquells elements o tipus de construcció que representen un tipus característic d'acord amb l'evolució i les necessitats de cada moment històric.

Una part dels edificis seleccionats, són representatius del passat medieval castellarenc. A banda de les nombroses masies disseminades pel terme municipal, Castellar conserva les parròquies al voltant de les quals es van formant els primers nuclis agrupats de població, com les esglésies de Castellar Vell (segles IX-XI) o Sant Feliu del Racó (segle X), i també el Castell de Clasquerí, viu testimoni del domini feudal.

El riu Ripoll té un important protagonisme en la història del municipi des d'època antiga, així ho constata la construcció de la Sèquia Monar i de les indústries que progressivament s'hi van anar instal·lant, tot aprofitant el desenvolupament de noves tecnologies que permetien aprofitar la força de l'aigua. Així doncs, en aquest catàleg s'han inclòs els testimonis d'aquest desenvolupament: el Molí de Boà, Fontscalents, Molí de Can Barba, el Rieral i el Molí d'en Barata.

El nucli agrupat de la Sagrera de les Fàbregues, situat entorn de la Plaça Vella i els inicis dels carrers de Caldes, Sant Miquel, Mina i Centre, va experimentar un fort creixement cap el segle XVIII. El creixement de la població provocà el trasllat de la parròquia a la riba esquerra del riu, i la conseqüent construcció de nous habitatges i carrers: Roques, Sèquia i Puig de la Creu.

El segle XIX va suposar l'arrencada econòmica del municipi amb el desenvolupament de la indústria llanera i cotonera al riu Ripoll, impulsada principalment per Josep Tolrà Abellà, que es va instal·lar a Castellar el 1849 per exercir com a metge i, poc després, va iniciar la principal

empresa tèxtil del poble (Can Barba). L'aparició de la indústria, va implicar un primer creixement demogràfic i urbanístic, que propicià la urbanització del casc antic i el creixement del municipi a través de l'obertura de nous carrers que passarien a ser vies principals del municipi: el Passeig i la carretera de Sentmenat.

La família Tolrà va emprendre una àmplia tasca social per millorar el municipi, denominat llavors Sant Esteve de Castellar, amb el subministrament d'aigua i la construcció d'edificis religiosos (l'actual església parroquial de Sant Esteve, les Escoles Pies i l'Oratori), de centres escolars (Patronat Tolrà), de safareigs públics (Safareig de la Baixada de Palau – Safareig del carrer Major), entre altres (Palau Tolrà – Casa de la Vila)

Paral·lelament el municipi va viure un increment de població, atreta pel desenvolupament industrial, que va anar acompanyat de l'aparició de cases modernistes aixecades pels propietaris i amb una intensa vida social al voltant dels cafès, que eren les seus de les primeres entitats

Les primeres dècades del segle XX l'estiueig també va transformar els nuclis de Sant Feliu del Racó i de les Arenes. Els habitatges que es feien construir les famílies benestants procedents de Sabadell, Terrassa i Barcelona que estiuejaven a Sant Feliu, són coneguts com les "villes", i en bona part cases aïllades amb jardins al voltant.

L'augment de la població va continuar durant el segle XX i es va veure incrementada amb la proclamació de la 2a República i la constitució d'un ajuntament republicà, que també va centrar la seva gestió en la millora del municipi, com testimonia la construcció i urbanització de la plaça Major o de les Escoles Públiques Emili Carles Tolrà. Al catàleg hi ha, també,

testimonis de la Guerra Civil de 1936-1939, com els refugis del Pla de la Bruguera i de Can Barba.

A partir dels anys 1950 Castellar va viure un altre esclat demogràfic, paral·lel a la revifalla que vivia el país, amb l'arribada de gent procedent del sud de l'Estat Espanyol. Aquesta nova població va intervenir com a mà d'obra en la recuperació de l'activitat tèxtil i constructora, viscuda els anys 1960, junt amb la població autòctona i va fer créixer el teixit urbà de Castellar cap a nous sectors del municipi. La construcció de nous habitatges al primer eixample, durant la dècada dels seixanta del segle XX, va solventar els problemes de manca d'habitatges dignes pels treballadors, molts d'ells encara vivien en barraques o amuntegats en petits habitatges.

3.5. ANÀLISI DE LA SELECCIÓ RESPECTE AL CATÀLEG DEL 1999

Amb les consideracions exposades en el punt 3.1. Antecedents, de la present memòria, s'entén que el llistat del denominat CATÀLEG DE BÉNS CULTURALS D'INTERÈS LOCAL del 1999 (que mai va arribar a reeixir perquè no es va desenvolupar el pla especial), va ser una selecció de tot allò llistat per l'IBIL. La tasca de l'equip de treball, per voluntat expressa de la Diputació, ha estat la revisió de tot allò susceptible de ser catalogat cosa que ha suposat les consideracions següents:


- Considerar tots els elements del llistat del catàleg del

1999, tant arquitectònics com arqueològics.

- Considerar, a més, que els elements a catalogar fossin béns arquitectònics i/o arqueològics immobles, així com també els béns mobles, és a dir traslladables (cosa que ha comportat la revisió del llistat dels 324 elements de l'IBIL de nou).
- Considerar indiscutiblement els que figuraven al llistat del Catàleg del Pla General Comarcal del 1978, com a Béns Culturals d'Interès Local segons la disposició addicional de la Llei de Patrimoni, amb les exclusions abans especificades.
- Afegir elements nous susceptibles de ser catalogats.
- Afegir noves tipologies d'elements, incorporant temes ambientals i paisatgístics.

Amb els criteris generals següents:

- La refosa de tots els béns que coincideixen en una mateixa finca, on es reflecteixen tots els elements a protegir lligats a la construcció principal.
- Agrupar els elements traslladables en fitxes específiques d'elements singulars.




2508

Tipologia 1. ARQUITECTÒNIC

Catàleg 1999, amb un total de 111 elements, amb la classificació següent:

- Arquitectura en medi rural 26 elements
- Arquitectura religiosa 9
- Elements arqueològics 1
- Construccions civils 16
- Masia urbana 10
- Edifici 40
- Element escultòric 1
- Arquitectura industrial 8



Cal considerar que l'agrupació tipològica o classificació del treball de catalogació presenta uns matisos diferencials respecte a la del catàleg del 1999.

- En primer lloc, i en relació a les masies, malgrat estar dins de sòl urbà i absorbides per la trama urbana, s'han continuat considerant

com a Arquitectura residencial rural (ARR), fet que ha suposat el total de 35 elements a catalogar. Dels 36 elements totals del Catàleg del 1999, la masoveria del Castell, el Castell de Castellar i la Capella de Santa Bàrbara s'han inclòs en la fitxa de conjunt del Castell de Castellar, mentre que Can Batllori i Cal Gorina s'han classificat com elements residencials urbans. Cal fer esment que en aquesta classificació de ARR s'han incorporat 4 masies noves:

- Cal Ros
- El Ranxo
- El Serrat
- Mas Pedro

- En relació a l'Arquitectura Religiosa (AR), s'han catalogat 7 elements. Els dos elements de més del Catàleg del 1999 són la Capella de Santa Bàrbara, inclosa també en la fitxa de conjunt del Castell de Castellar, i l'ermita de Sant Pere d'Ullastre inclosa en la fitxa de la masia de Can Santpere.

- En relació a l'Arquitectura Industrial (AI), s'han catalogat 22 elements. Donat que s'han unificat els elements de construccions civils, (16 elements) i la arquitectura industrial (8 elements) del 1999. Cal fer esment que dels 24 elements totals del 1999, dos corresponen a ponts. També cal ressenyar que s'han introduït 3 elements nous:

- Dipòsit i Estructures de la Unió de Regants

- El Rieral
- Forn de Calç i Pedrera de Can Sallent

En relació a Obres d'Enginyeria, es llisten tots els ponts (7 elements). Al 1999 només se'n van catalogat dos, com a construccions civils: el Pont Vell i el Pont del Brunet, per tant apareixen 5 elements nous:

- Pont de les Arenes
- Pont de Sant Feliu del Racó
- Pont del Turell
- Pont del Mas Pinetó
- Pont Nou

- En relació als Elements arqueològics del Catàleg del 1999, la Torrota de Cadafalch, s'ha considerat com a Arquitectura Militar (AM), tot i així, aquest element també disposa de fitxa arqueològica com a Jaciment Arqueològic Aïllat (JAA).
- En relació als elements d'Arquitectura residencial urbana (ARU) s'han catalogat 37 elements, 7 dels quals són nous. Cal considerar que dels 40 elements del 1999 classificats com a edificis, 5 han passat a considerar-se com a conjunts urbans, i 5 s'han considerat equipaments públics (AP). Els elements nous ARU són:

- Casa del C. de la Mare de Déu de Meritxell
- Casa Massaveu
- Cases del carrer Retir
- Edifici de la Caixa de Pensions
- Edifici de la associació de veïns del Racó

- D'elements d'Arquitectura pública (AP), al catàleg del 1999 es trobaven inclosos com a edificis (4). El present catàleg incorpora 13 elements, 4 dels quals són nous:
 - L'Ateneu
 - Biblioteca municipal
 - El Jutjat de Pau
 - Tanatori municipal
- En relació als conjunts urbans (CU) s'han catalogat 20 conjunts urbans, dels quals (6) constaven al catàleg del 1999, i per tant es proposen 14 conjunts nous agrupats en:
 - Els conjunts dels carrers del nucli antic: Major, San Miquel, Sant Josep, Sant Iscle i Sant Pau.
 - Els conjunts dels nuclis antics: nucli de les Arenes, nucli antic de Castellà, nucli antic de Sant Feliu.
 - Els conjunts dels primers eixamples: Conjunt de les Arenes, cases del Passeig 35, Passeig 88 i conjunt del

carrer Turó.

- I els conjunts d'exemples moderns planificats: Cases del Ribas i Cases Tolrà.
- Per últim, **Elements Singulars** (ES), nova classificació on agrupa, a part de l'element escultòric del Catàleg del 1999, tots els elements referents a fonts urbanes, mobiliari urbà i decoratiu. S'han agrupat **6 elements** singulars nous: elements industrials diversos, elements mobiliari urbà, elements mobiliari urbà (capelletes), elements decoratius, fonts urbanes, elements urbans de la Plaça Catalunya.

Així doncs, tots els elements del patrimoni històric i arquitectònic del catàleg del 1999 es troben en el present catàleg, en el qual s'han afegit la suma de **34 elements** nous, classificats en funció de les agrupacions abans descrites.

Tipologia 2. ARQUEOLÒGIC –PALEONTOLÒGIC

Jaciments Arqueològics (JA), a partir del llistats de l'Inventari del Patrimoni Arqueològic, l'Annex IV del PGO del 1999 de Castellar del Vallès, i de les dades contingudes a la Carta Arqueològica del municipi, s'ha inventariat els 43 elements de l'Annex classificats en 22 jaciments arqueològics aïllats (JAA) i 21 de vinculats (JAV). A més. S'ha introduït 9 noves àrees d'expectativa arqueològica (AEA). En total s'han inventariat **52 elements**.

Tipologia 3. AMBIENTAL I PAISATGÍSTIC

En aquesta classificació, s'han refós conjunts d'elements de diversa tipologia.

Elements Ambientals Paisatgístics (EAP), nova classificació on s'han agrupat amb **6 elements** nous: barraques de pedra seca, fonts rurals, barraca del Parany del Boter, Caseta Vila Rosa i l'Abelló.

Tipologia 4. NATURAL

Interès Paisatgístic (IP), nova classificació on s'han agrupat amb **2 elements** nous: els arbres d'Interès i Arbrades, llistats ja a l'annex III del PGO del 1999 de Castellar del Vallès; grutes i elements geològics d'interès, majoritàriament a la zona PEIN.

3.6. REVISIÓ DE LA CARTA ARQUEOLÒGICA

Pel que fa a la redacció de les fitxes de patrimoni arqueològic, ha calgut dur a terme en primer lloc una anàlisi exhaustiva de la informació recollida al catàleg dels béns a protegir de Castellar del Vallès (Annex 4 del Pla General d'Ordenació de Castellar del Vallès del 1999, text refós del 2005) i de les dades contingudes a la Carta Arqueològica del municipi, elaborada a partir del text anterior per la Direcció General del Patrimoni Cultural.

A continuació, s'ha comprovat sobre el terreny l'estat actual de conservació dels jaciments arqueològics catalogats, revisant-ne els

2512

topònims i acotant-ne millor les ubicacions geogràfiques, i actualitzant-ne, quan ha estat necessari, les descripcions físiques, les atribucions culturals i cronològiques o les referències bibliogràfiques. Aquest treball, que ha estat efectuat per Albert López Mullor i Àlvar Caixal Mata, arqueòlegs del Servei de Patrimoni Arquitectònic Local de la Diputació de Barcelona, ha permès també definir millor els nivells de protecció del patrimoni arqueològic castellerenc, compilat finalment en 9 àrees d'expectativa arqueològica (AEA), 22 jaciments arqueològics aïllats (JAA) i 21 de vinculats (JAV).

Dels 54 elements llistats a l'Annex del PGO d'ordenació del 1999 s'han agrupat en jaciments aïllats (JAV) o en jaciments vinculats (JAV) (quan es troben en indrets on ja existeix un element catalogat)

- 22 elements (JAA)
- 23 elements (JAV)

A més, s'han introduït 9 noves àrees d'expectativa arqueològica (AEA):

- Àrea d'expectativa arqueològica del nucli antic
- Cal Volta
- Cal Cosidor
- Els forns del Torrent del Pujol
- Cal Co
- Casalot Sabater Vell

- Cal Bort
- Casalot de l'Oït
- Runes del Carner

En les tres últimes AEA, s'ha constatat que actualment no hi havia jaciment.

En total i respecte al Catàleg del 1999 s'han catalogat 52 elements nous de patrimoni arqueològic.

4. CLASSIFICACIÓ

Per a estructurar la tasca de recollida de dades s'han establert unes tipologies arquitectòniques que pretenen agrupar els elements catalogats en grups homogenis, definits per les següents característiques:

a. Arquitectura Religiosa. AR.

Format per edificis o elements de caràcter litúrgic. S'han catalogat l'Església Parroquial de Sant Esteve de Castellar, l'Església Parroquial de Sant Feliu del Racó, l'Església i fortalesa de Santa Maria del Puig de la Creu, l'Església de la Mare de Déu de les Arenes, Castellar Vell, la Capella de l'Hospital i la Capella de la Mare de Déu de Montserrat.

b. Arquitectura Pública o Equipaments. AP.

Format per equipaments i/o edificis de caràcter singular, seus socials d'institucions públiques o privades de caire cultural, administratiu o educatiu. Es fa difícil, donades les importants diferències entre els tretze elements catalogats d'aquest grup, establir semblances entre ells. Per una banda, ens trobem amb edificis o conjunts d'edificis **aïllats**, com l'Ajuntament, les Escoles del Patronat Tolrà, les Escoles Emili Carles Tolrà o el Calissó Espai Plural. Per altra banda, el cataàleg recull aquells edificis més integrats en la trama urbana, normalment **entre mitgeres**, com és el cas de l'Ateneu, el Coral, la Biblioteca Antoni Tort, el Jutjat de Pau o el Casal d'Entitats. S'han recollit també alguns edificis construïts els darrers anys com el Tanatori Municipal.

c. Arquitectura Residencial Urbana. ARU..

Format pels edificis d'habitatges que conformen el casc urbà, que van des de la casa de cos inicial dels finals del segle XIX, de planta i pis, de 5 m aproximats d'amplada de parcel·la, amb coberta a dos vessants, fins els edificis de tall més contemporani o plurifamiliar, i de major dimensió. S'han inclòs 37 elements.

d. Arquitectura Residencial Rural. ARR.

El principal objectiu a l'hora de catalogar el patrimoni residencial rural ha estat la voluntat de fer una enumeració de totes les masies existents.

S'han inclòs 35 elements.

e. Arquitectura Industrial. AI.

La proximitat al riu Ripoll per a disposar d'aigua, la proximitat a les ciutats tèxtils de Sabadell i Terrassa, foren els factors principals que condicionaren, a finals del s. XVIII i principis del XIX, l'aparició de les grans indústries vinculades al tèxtil "Viuda Tolrà" i a la construcció (forns de calç). S'han inclòs també basses, dipòsits d'aigua, molins, forns i xemeneies. S'han inclòs 22 elements.

f. Elements singulars. ES.

S'han escollit les fonts rurals i urbanes, la plaça de Catalunya, les barraques de pedra seca i elements decoratius i del mobiliari urbà. S'han inclòs 8 elements.

g. Obres d'enginyeria. OE.

S'han catalogat els set ponts del terme municipal de Castellar, alguns

2574

sobre el Ripoll i altres sobre petits cursos fluvials. S'han inclòs 7 elements.

h. Interès Paisatgístic. IP.

S'han catalogat els arbres i les arbrades existents i els elements geològics, en total dos elements. S'han inclòs 2 elements.

i. Conjunts Urbans. CU.

S'han seleccionat els carrers, trams de carrers o places de Castellar que mantenen encara els trets originals de la seva construcció, amb la voluntat de poder-los preservar. Aquests trets característics es podrien resumir en:

- modulat de l'amplada de les parcel·les en uns cinc metres (un cos).
- clara definició del pla de façana, sense reculades i amb predomini del ple sobre el buit.
- composició vertical de les obertures
- disposició de balcons de llosa massissa i baranes de ferro als pisos.
- coronaments de façanes a base de cornises, tortugades o ampits calats.

Per a estudiar aquests conjunts homogenis d'edificacions, s'han elaborat unes fitxes de caràcter analític, aportant dades carrer i/o barris i també de tots i cadascun dels elements que hi són catalogats. S'han inclòs 20 elements

j. Jaciments arqueològics. JA.

S'han catalogat dins d'aquest grup les quatre Zones d'Expectativa Arqueològica conegudes: la del Molí Cremat, la de les Palmeres, la de Puig Castellar i la del Nucli Antic. S'han inclòs 35 elements.

Per a estudiar aquests conjunts homogenis d'edificacions, s'han elaborat unes fitxes de caràcter analític, aportant dades genèriques de tot

k. Elements Ambientals Paisatgístics. EAP.

S'han catalogat dins d'aquest grup aquells elements amb característiques ambientals i paisatgístiques localitzats en el sòl no urbanitzable, i construïts per l'home: com són les barraques de pedra seca i pous de glaç, les fonts rurals, les barraca del parany del Boter, la caseta Villa Rosa, els forns de calç i ceràmics i el túnel soterrani de l'Abelló.

5. ANÀLISI DELS NIVELLS DE PROTECCIÓ PROPOSATS

5.1. NORMATIVA VIGENT

Marc normatiu

En aplicació de la normativa vigent en matèria de protecció del patrimoni (Llei 9/1993, de 30 de setembre, del patrimoni cultural català) es poden considerar Béns Culturals d'Interès Local (BCIL):

-els béns declarats individualment, d'acord amb el procediment que determina l'article 17 de la Llei. -i també els béns inclosos en catàlegs incorporats en plans urbanístics anteriors a l'entrada en vigor de la Llei (30/set/1993), d'acord amb la disposició addicional 1.1 de la mateixa Llei.

Els BCIL's poden ser catalogats en el marc de la legislació patrimonial i en el marc de la legislació urbanística: els elements inclosos al P.G.O. de la comarca de Sabadell, aprovat al 1978 entrarien en el supòsit de la disposició addicional, i, per tant, s'han considerat BCIL's. Els inclosos al P.G.O. de Castellar del Vallès del 1999, no s'han considerat BCIL's, se'ls ha donat el tractament de Béns del Patrimoni inclosos en documents Urbanístics (BPU).

Planejament vigent

Dins el catàleg inclòs al P.G.O. de 1999, vigent, només s'esmenta alguna referència a nivells de protecció al llistat del catàleg: de cada element s'especifica que pugui ser parcial o total. Aquest camp és buit a les fitxes.

Altrament, a la normativa del PGO, es fan algunes referències a protecció del patrimoni:

a.- A l'art 21 es defineix el concepte de Catàleg i de Pla Especial de Protecció del Patrimoni Arquitectònic de Castellar del Vallès (PEPPAC) com a figures de planejament.

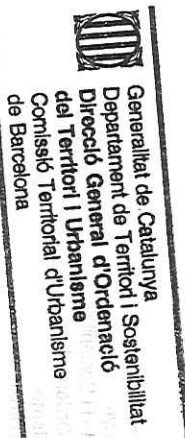
Art. 21 - Catàlegs.

1.-D'acord amb la legislació urbanística vigent la protecció a que els Plans Especials es refereixen quan es tracti de conservar o millorar monuments, construccions o edificis d'interès arquitectònic, històric, artístic, elements arqueològics, jardins, parcs o paisatges, requerirà que siguin inclosos en Catàlegs.

Aquests Catàlegs seran complementaris del planejament especial, amb el qual s'hauran de tramitar simultàniament.

2.-Complementarà la normativa urbanística del present Pla General, el Pla Especial de Protecció del Patrimoni Arquitectònic de Castellar del Vallès i el seu Catàleg.

3.-La inclusió d'un edifici en el Catàleg del Patrimoni Arquitectònic pot implicar la prohibició d'enderrocar-lo,



transformar-lo o de canviar-ne les característiques, tant de l'edifici com de l'entorn ambiental, o només la protecció de certs elements o cossos de l'edifici. En aquests edificis només es podran realitzar obres de restauració i conservació, com també autoritzar els usos més adients als valors que es pretenen protegir.

El Pla Especial de Protecció del Patrimoni Arquitectònic de Castellar del Vallès i el seu Catàleg establirà una regulació més concreta que la regulació del Pla General sobre aquests aspectes i establirà diferents nivells de protecció.

b.- A l'art 219 i 220 es defineix la subzona d'ordenació singular.

SUBZONA D'ORDENACIÓ SINGULAR (Clau 1.3)

Art. 219 - Definició.

*Comprèn els sectors urbans edificats caracteritzats pel seu interès ambiental i arquitectònic, respecte dels que el Pla estableix mesures de protecció urbanístiques per garantir el manteniment de les condicions i característiques de la trama i de l'edificació. **Art. 220 - Regulació de l'ordenació.***

La regulació d'aquests sectors es realitzarà a través de la redacció del Pla Especial de Protecció del Patrimoni Arquitectònic de Castellar. Mentre no s'hagi tramitat el PEPPAC, per a l'obtenció de qualsevol llicència urbanística

caldrà la tramitació prèvia d'un Pla especial de protecció individualitzat.

El tipus d'ordenació serà el d'edificació aïllada.....

El Pla General qualifica moltes edificacions aïllades "d'interès arquitectònic", tanmateix tots els edificis aïllats inclosos al catàleg no tenen aquesta qualificació. En futures revisions del planejament s'haurien de vincular la protecció del catàleg i la qualificació urbanística.

c.- La clau D4 (sistema de protecció de marges i barrancs), regulada a l'art 197, fa referència a protecció de marges, amb funció ecològica de protecció del curs fluvial, i no tant el propi marge.

d.- L'art. 289 recull els habitatges rurals tradicionals i els llista en 33 elements. Totes aquestes masies estan incloses al present Catàleg.

e.- A l'art. 293, que fa referència a la regulació del sòl no urbanitzable, hi ha l'obligació expressa als propietaris de mantenir agençats els terrenys on hi hagi fonts, canals, sèquies i camins rurals.

Art. 293 - Altres disposicions de caràcter general.

1.-Es prohibeix la col·locació de cartells o altres elements publicitaris que distorsionin la visió del paisatge natural, especialment aquells que projectin la seva silueta a la línia de l'horitzó.

2.-Els propietaris de terrenys on hi hagi fonts, canals, sèquies, ponts, camins rurals, etc., hauran de mantenir aquests elements i el seu entorn en condicions de seguretat, salubritat i agençament públic. L'Ajuntament ordenarà, si cal, l'execució de les obres necessàries per tal de mantenir les esmentades condicions, d'acord amb la legislació urbanística vigent (art. 251 LUR).

3.-Als efectes de l'anterior disposició les Administracions podran establir ajuts i subvencions als particulars per les actuacions de regeneració i millora.

4.-Els propietaris de sòls no urbanitzables vetllaran pel manteniment de l'arbrat i de la vegetació espontània i natural existent en els mateixos.

f.- A la regulació de la clau forestal es recullen diverses referències a l'annex 3, (art. 302 i 306) on es recullen:

- una relació d'arbres d'interès local.
- relació de zones d'especial interès local. Si bé s'adjunta el llistat d'arbres monumentals no s'ha trobat l'altre llistat de zones d'especial interès local.

5.2. NIVELLS DE PROTECCIÓ PROPOSATS

S'han establert sis Nivells de Protecció, dels quals els 5 primers fan referència als tipificats per la Direcció General d'Urbanisme de la

Generalitat de Catalunya:

Nivell de protecció 1: Integral

Nivell de protecció total, es reserva a elements i edificis la protecció dels quals abasta el conjunt exterior i/o exterior, els quals s'han de mantenir íntegrament, amb especial respecte de les seves característiques específiques, i dels elements o parts que els componen.

Tots els BCIN, així com tots els jaciments arqueològics i paleontològics, siguin BCIN o no, així com els EPA, tenen un nivell de protecció integral, d'acord amb allò establert per la Llei 9/93.

Sols es permetran actuacions de restauració, consolidació, neteja i manteniment que no malmetin, perjudiquin o desvirtuin el bé.

Béns de nivell de protecció integral al Catàleg: 31 elements.

Nivell de protecció 2: Conservació

Nivell de protecció per als elements o conjunts lliures de modificacions substancials que els desfigurin, els quals cal preservar i revalorar globalment. En el cas arquitectònic, afecta aquells edificis o elements de singular valor, BCIL o BPU, bé perquè conserven la seva fesomia original, bé perquè, tot conservant-la en els aspectes bàsics, han perdut la coherència unitària genuïna a causa d'intervencions sobre la construcció original, d'un procés de degradació o d'un canvi d'ús.

Inclou la parcel·la a on està situat el bé, les façanes principals i secundàries visibles des del carrer, volums generals com són els fons i límits exteriors dels edificis, les cobertes, els espais comuns dels edificis i



Generalitat de Catalunya
Departament de Territori i Sostenibilitat
Direcció General d'Ordenació
del Territori i Urbanisme
Comissió Territorial d'Urbanisme
de Barcelona

Espais interiors amb valor espacial i artístic. Aquest nivell de protecció implica també la conservació *in situ* dels elements d'interès que, es troben en els edificis, com poden ser els arcs, llindes, elements escultòrics, paviments, vidrieres, elements ceràmics, peces d'ofici, pintures murals exteriors o interiors, etc.

Les actuacions permeses són la restauració, transformació parcial i rehabilitació, i de recuperació d'elements que s'hagin perdut en reformes poc adients.

Béns de nivell de protecció de conservació: 87 elements.

Nivell de protecció 3: Parcial

Nivell de protecció per als béns on interessa preservar i revaloritzar algun dels seus element. És d'aplicació a BCIL i BPU, els valors dels quals resideixen principalment en la seva estructura tipològica, exteriorment reflectida en la façana, i en la disposició dels elements comuns (vestíbul i caixes d'escala), que serien les parts protegides. A l'element protegit parcial

Són permeses obres de restauració dels elements a protegir sempre i quan no es perdin els valors dels elements que van originar la protecció. Per la resta de l'edifici es poden realitzar rehabilitacions, sempre que mantinguin o revalorin els esmentats elements comuns.

En el cas del patrimoni arqueològic i paleontològic el nivell de protecció es pot aplicar als jaciments, BCIL o BPU i AEA. Per a les AEA el nivell de protecció parcial es tracta d'una protecció transitòria, ja que una vegada descobertes s'haurà de valorar si requereix protecció, així com el nivell d'aquesta.

Béns de nivell de protecció parcial: 10 elements.

Nivell de protecció 5: Ambiental

Nivell de protecció per a béns i/o conjunts, el valor dels quals resideix principalment en la configuració del paisatge urbà, rural, natural o paisatgístic de notable valor ambiental.

En el cas arquitectònic, protegeix els béns o conjunts BCIL i BPU, els valors dels quals es troben fonamentalment a les façanes, per formar part d'un context d'edificacions d'una mateixa tipologia que defineix un determinat ambient o paisatge urbà o rural.

En el cas dels Béns naturals i ambientals -paisatgístics, es protegeixen les àrees, entorns i elements puntuals, que tinguin valor ecològic i mediambiental.

Independentment de l'obra a realitzar, fins i tot la substitució total o parcial de l'edificació, caldrà una adequació ambiental, mantenir els trets tipològics de les façanes, línees de coronament, així com parcel·lació en el nou projecte, és a dir, preservar els valors a protegir.

Béns de nivell de protecció ambiental: 73 elements (alguns dels quals s'apliquen simultàniament amb altres nivells de protecció).

Nivell de protecció 5: Documental

Nivell de protecció que inclou els edificis o elements recollits al Catàleg amb la intenció de ser documentats com a testimoni de la seva presència i permanència de la seva memòria històrica, ja sigui perquè no tenen prou

2518

valors rellevants, perquè estan afectats pel planejament vigent o per motius d'interès públic no sigui possible la seva conservació.

Es permet les intervencions de conservació, restauració, reforma o rehabilitació, ampliació i, fins i tot, enderroc, condicionat a deixar constància documental.

Aquest nivell és aplicable als BPU.

Béns de nivell de protecció documental: 7 elements.

Nivell de protecció 6: Àrea d'Expectativa Arqueològica

Nivell proposat com a mesura preventiva en sectors que poden amagar vestigis arqueològics al subsòl, i sempre que no es tingui constància de jaciments arqueològics inventariats. S'ha plantejat a totes les masies, al voltant d'edificis militars o religiosos. Al nucli antic també s'ha plantejat una AEA a tot el nucli històric.

Els promotors tenen l'obligació de realitzar una intervenció arqueològica prèvia, i si cal també, simultàniament a l'obra, seguint els procediments establerts a la Llei 9/1993 del patrimoni cultural català i al Decret 78/2002 de Reglament de protecció del patrimoni arqueològic i paleontològic.

Els promotors tenen l'obligació de la conservació de les restes arqueològiques que es localitzin. Excepcionalment, només s'autoritzaran afectacions al patrimoni arqueològic si les autoritza el Departament de Cultura de la Generalitat de Catalunya, i d'acord amb els supòsits i procediments establerts a la Llei 9/1993 del patrimoni cultural català i al Decret 78/2002 de Reglament de protecció del patrimoni arqueològic i paleontològic.

Béns de nivell de protecció àrea expectativa arqueològica: 71 elements (alguns dels quals s'apliquen simultàniament amb altres nivells de protecció).

5.3. CATEGORIES DE PROTECCIÓ PROPOSADES

Les categories de protecció s'estableixen de la manera següent:

BCIN (Bé Cultural d'Interès Nacional)

Són el resultat de declaracions monumentals específiques o bé d'aplicació de la Llei. Es proposen alguns elements puntuals per a la seva consideració com a BCIN en virtut de l'aplicació del Decret de 22 d'abril de 1949, de protecció de l'arquitectura militar, i del Decret 571, de 14 de març de 1963, d'emblemes heràldics, escuts, creus de terme, etc., amb una antiguitat de 100 anys.

Entre els elements que haurien de mantenir la consideració de BCIN n'hi ha dos: el Castell de Castellar i l'Església i Fortalesa de Santa Maria del Puig de la Creu. A més, s'ha proposat incloure Can Pèlachs pels seus valors patrimonials. Total: tres elements BCIN.

BCIL (Bé Cultural d'Interès Local)

Són el resultat de declaracions específiques o bé d'aplicació de la Llei. Es proposen els elements per a la seva consideració com a BCIL en virtut de l'aplicació de la Llei 9/93 del Patrimoni Cultural Català, concretament els previstos al catàleg inclòs al P.G.O. de la Comarca de Sabadell de 1978: dels 34 elements n'ha desaparegut un que es preveu descatalogar. S'han

proposat sis elements per ser declarats BCIL pels seus valors: Can Torrella, Forn de Calç i pedrera de Can Sallent, Can Barba, Torrota de Cadafalch, Castellar Vell i Can Quer. Total: trenta nou elements BCIL.

Aquestes dues categories de protecció (BCIN i BCIL) són reconegudes legalment pel Departament de Cultura i pel Departament de Política Territorial i Obres Públiques de la Generalitat de Catalunya.

BPU (Bé de Protecció Urbanística)

Recollint la referència que s'esmenta a la Llei del Patrimoni quan estableix els "altres béns" del patrimoni cultural català, s'ha considerat que la categoria de BPU és el resultat d'estar inclosos en catàlegs de documents urbanístics aprovats amb posterioritat al 1993. Amb la previsió que el present document s'adjuntarà a la futura revisió del planejament, s'han proposat com a BPU la resta dels elements inclosos al Catàleg. Comprenen els Conjunts Urbans, els immobles i elements singulars de nova incorporació, i els jaciments arqueològics conservats. Total: cent cinquanta-nou elements BPU.

6. LLISTAT INDEXATS D'ELEMENTS DEL CATÀLEG

Per tal de localitzar amb la major facilitat possible els 210 elements catalogats s'adjunten dos llistats:

- L' ordenat alfabèticament per l'**adreça** de localització de cada element.
- El de les diferents classificacions **tipològiques**, ordenat alfabèticament per la denominació de l'element.

En qualsevol cas, cada element disposa d'una doble numeració, reflectida als dos llistats i a les fitxes:

- la numeració ordinal del número 001 al 210.
- La numeració tipològica, amb les inicials de cada tipus ARR, CU, ES..., amb el número d'elements de cada tipus.

Als plànols de situació de cada element i als plànols generals s'ha grafiat únicament la numeració ordinal per no ocupar massa espai.

4520

7. BIBLIOGRAFIA

ANTONELL RIBATALLADA, ALBERT. 2006. *Descobrir Castellar*. La Forja. Castellar del Vallès

BLANQUER, JOAN. 1999. *Castellar en el meu record*. Castellar del Vallès.

CATALÀ ROCA, PERE (DIR). 1969. *Els Castells Catalans*. Vol II. Rafael Dalmau editor. Barcelona.

CENTRE EXCURSIONISTA DE CASTELLAR DEL VALLÈS. 2004. *Les fonts de Castellar*. Centre Excursionista de Castellar. Castellar del Vallès.

LACUESTA, RAQUEL. 2003. *Els municipis i el patrimoni arquitectònic. Compendi legislatiu comentat*. Plecs núm. 5. Barcelona. Servei de Patrimoni Arquitectònic Local. Àrea d'Infraestructures, Urbanisme i Habitatge. Diputació de Barcelona

LACUESTA, RAQUEL; GONZÁLEZ TORAN, XAVIER; CASALS, LLUÍS. Novembre 2006. *Modernisme a l'entorn de Barcelona. Arquitectura i paisatge*. Barcelona. Diputació de Barcelona

LACUESTA, RAQUEL; GONZÁLEZ, XAVIER. Novembre 2008. *Ponts de la província de Barcelona. Comunicacions i paisatge*. Barcelona. Diputació de Barcelona.

LAUDO, DAVID. Febrer de 2009. *Estudi de la Sèquia Monar del riu Ripoll i proposta d'itineraris al seu pas pel terme municipal de Castellar del Vallès*.

Ajuntament de Sabadell. Ajuntament de Castellar del Vallès. [inèdit]

MONTAGUT, LLUÍS. 1970. *Història breu de Castellar del Vallès. Crònica testimoni d'una època*. Ateneu Castellarenc. Castellar del Vallès.

PERICH VIDAL, GEMMA. 1989. *La cort del batlle de Castellar*. Arxiu d'Història de Castellar. Castellar del Vallès.

PLANAS, ESTER; PORTOLÉS, ÀLEX. 1995. *Castellar del Vallès, Recull històric*. Ajuntament de Castellar del Vallès. Castellar del Vallès. PLANAS, ESTER; 1994. *Castellar del Vallès. Entitats, serveis i carrers*. Ajuntament de Castellar del Vallès. Castellar del Vallès

PRAT PAZ, ESTEVE. 1992. *L'art castellarenc. Arts plàstiques i visuals. Del Neolític als temps presents*. Castellar del Vallès.

PRAT PAZ, ESTEVE. 1997. *Castellar insòlit*. Castellar del Vallès.

VERGÉS MIRASSÓ, ANTONI. 1974. *Història de Castellar del Vallès*. Ed. Montblanch Martín. Granollers. Barcelona.

VERGÉS I SOLÀ, LLUÍS. 1972. *El llibre de Castellar. Història i vida d'un poble*. Castellar del Vallès.



VERGÉS I VERNÍS, PEDRO. 1987. *Topografía médica de Castellar (San Esteban) ó del Vallés*. Edició facsímil de 1895. Castellar del Vallès

Medalla de la Vila. Publicació amb motiu de la concessió 1994. Castellar del Vallès.

Guia Turística de Castellar del Vallès. 2005. Ajuntament de Castellar del Vallès.

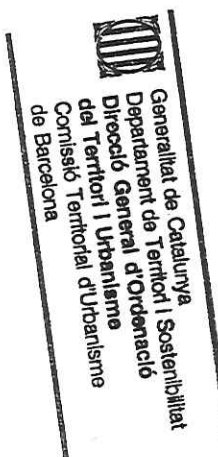
Recerca. Revista d'Història i Ciències Socials i Humanes de L'Arxiu de Castellar del Vallès. 2002-2010. Ajuntament de Castellar del Vallès. Arxiu Municipal.

Plaça Vella. 1982-2003. Publicació de l'Arxiu d'Història de Castellar. Castellar del Vallès.

Casa de la Vila. Revista d'informació de l'Ajuntament de Castellar del Vallès. 1987-2007

Altres documents:

PINYOT GARRÓS, JOAN. 1985. *El Reial Cadastre de Castellar del Vallès*. BALANÀ, F; FONT, J.; LACUESTA, R. 1980. *Catalogació del Vallès Occidental*. ¹⁷¹⁶. Arxiu d'Història de Castellar. Fitxes IPCE. Barcelona, Col·legi d'Arquitectes de Catalunya (COAC).



7522

CATÀLEG D'IMMOBLES D'INTERÈS ARQUITECTÒNIC DE PROPIETAT MUNICIPAL. Castellar del Vallès. 1989. Servei de Patrimoni Arquitectònic Local. Diputació de Barcelona.

CATÀLEG DEL PATRIMONI ARQUITECTÒNIC DE CATALUNYA. Castellar del Vallès. Generalitat de Catalunya. Departament de Cultura.

IBIL. Índex de béns d'interès local (324 elements). 1997. Esteve Prat Paz.

Informació Web consultada:

www.icc.cat. Institut Cartogràfic de Catalunya. www.ign.es. Instituto Geográfico Nacional www.poblesdecatalunya.cat. Guia del patrimoni dels municipis catalans www.gencat.cat/mediambient www.catpaisatge.net

www.lesarenas.com

<http://cultura.gencat.net/invarquit/cerca.asp>

Coordinació


Jordi Domingo Queralt (Coordinador de l'Àrea de Planificació Urbanística i Territori)

Equip redactor








Serveis Tècnics Municipals:

Imma Brualla Ortiz (Arquitecta responsable de Planejament)








Neus Figueras Sans (Arquitecta)


Generalitat de Catalunya
Departament de Territori i Sostenibilitat
Direcció General d'Ordenació
del Territori i Urbanisme
Comissió Territorial d'Urbanisme
de Barcelona

CATÀLEG DEL BÉNS A PROTEGIR DE CASTELLAR VALLÈS
Juny 2015 - Llistat ordenat per adreces

Núm. ordre INV.	Tipus funcional	Núm. Ordre Tipus	Data i època	Denominació	Localització / Tipus Via		Número de policia	Indret / Barri	Autors (obra original o reforma)	Categoria de protecció existent			Categoria i nivell de protecció proposats	Fotografia recent
											Catàleg PGC Sabadell 1978	Catàleg PGO Castellar 1999		
001	ARU-	14	Començaments del segle XX	Casa Esteve (les Arenes I)	Cami de les Arenes		1	Les Arenes, nucli d'estiueig.		BPU	-	55	BPU Nivell 2: conservació volumètrica	
002	CU-	01	Inicis segle XX	Conjunt del nucli d'estiueig de Les Arenes	Cami de les Arenes, camí de Can Barceló i camí de Baix.			Les Arenes, nucli d'estiueig.		-	-	nou	BPU Nivell 4: ambiental	
003	ARR-IP	33	Segle XIX	Torre Turull	Ctra. B-124		PK. 4,3	direcció Sabadell		BCIL	23	30	BCIL - AEA Nivell 2: conservació Nivell 4: ambiental Nivell 6: AEA	
004	AI-	4	1914-1919	Can Turuguet	Ctra. B-124		PK. 6,8	B-124 direcció Sabadell		BCIL	21	82	BCIL Nivell 2: conservació volum	
005	AI-	7	Segle XVIII	Fàbrica i Xemeneia del Molí de Fonts calents	Ctra. B-124		PK. 8	direcció Sant Llorenç Savall		BPU	-	94	BPU Nivell 4: ambiental	
006	ARR-		segle XIII	El Brunet	Ctra. B-124		PK. 8	direcció Sant Llorenç Savall		BPU	-	4	BPU - AEA Nivell 2: conservació Nivell 6: AEA	
007	OB-	2	1996	Pont de Sant Feliu del Racó.	Ctra. B-124 (BV-1249, PK 2,095)		PK. 9	Riu Ripoll direcció Sant Llorenç Savall		-	-	nou	BPU Nivell 2: conservació	

CATÀLEG DEL BÉNS A PROTEGIR DE CASTELLAR VALLÈS
Juny 2015 - Llistat ordenat per adreces









Núm. ordre INV.	Tipus funcional	Núm. Ordre Tipus	Data / Època	Denominació	Localització / Tipus Via		Número de policia	Indret / Barri	Autors (obra original o reforma)	Categoria de protecció existent			Categoria i nivell de protecció proposats	Fotografia recent
											Catàleg PGC Sabadell 1978	Catàleg PGO Castellar 1999		
008	ARR-7 IP		Origen segle XVI; reformes s. XX	Can Borrell	Ctra.	B-124	PK. 9,2	direcció Sant Llorenç Savall		BCIL	27	3	BCIL - AEA Nivell 2: conservació Nivell 4: ambiental Nivell 6: AEA	
009	OE-3		1915	Pont de Can Turell o Can Torell	Ctra.	B-124 (BV 1249 PK 0,32)	PK. 10,90	Riu Ripoll direcció Sant Llorenç Savall		-	-	nou	BPU Nivell 2: conservació	
010	ARR-28		Segle XIX	Mas Pedro, Cal Mañosa, Cal Sellarès i Canal de Reg.	Ctra.	B-124	PK. 11	B-124 direcció Sant Llorenç Savall		-	-	nou	BPU - AEA Nivell 3: parcial Nivell 6: AEA	
011	ARR-34		Segle XV	Can Turell o Torell	Ctra.	B-124	PK. 11	direcció Sant Llorenç Savall		BPU	-	32	BPU - AEA Nivell 2: conservació	
012	OE-5		1896 subhasta obra, 1915	Pont del Mas Pinetó	Ctra.	B-124	PK. 11,800	Riu Ripoll direcció Sant Llorenç Savall	Promotor: Estat Espanyol	-	-	nou	BPU Nivell 2: conservació	
			Segle XVI	El Sabater Vell i Pontó del Sabater	Ctra.	B-124	PK. 12	direcció Sant Llorenç Savall		BPU - PEIN	-	19	BPU - PEIN - AEA Nivell 2: conservació Nivell 4: ambiental Nivell 6: AEA	
013			1880	Pont de les Arenes	Ctra.	B-124	PK. 12,5	Torrent de les Arenes- riera seca. Direcció Sant Llorenç Savall.		-	-	nou	BPU Nivell 2: conservació	

CATÀLEG DEL BÉNS A PROTEGIR DE CASTELLAR VALLÈS
Juny 2015 - Llistat ordenat per adreces









Núm. ordre INV.	Tipus funcional	Núm. Ordre Tipus	Data i Època	Denominació	Localització / Tipus Via	Número de policia	Indret / Barri	Autors (obra original o reforma)	Categoria de protecció existent			Categoria i nivell de protecció proposats	Fotografia recent
										Catàleg PGC Sabadell 1978	Catàleg PGO Castellar 1999		
015	ARR-IP	31	Origen segle XIV	Masia L'illa	Ctra. B-124	PK. 13	direcció Sant Llorenç Savall		BPU - PEIN	-	9	BPU - PEIN - AEA Nivell 2: conservació Nivell 4: ambiental Nivell 6: AEA	
016	ARR-IP	4	Segle XII; reformes s. XIX i XX	Ermita de la Mare de Déu de les Arenes	Ctra. B-124	PK.13,3	direcció Sant Llorenç Savall; Les Arenes		BCIL - PEIN	20	27 JA: PGO 48	BCIL - PEIN Nivell 1: integral Nivell 4: ambiental Nivell 6: AEA	
017	ARR-IP	3	1938	Refugis del Pla de la Bruguera	C. Bages	s/n	cantonada carrer Solsonès. Pla de la Bruguera.		BPU - AEA	-	35	BPU - AEA Nivell 2: conservació Nivell 6: AEA	
018	ARR-IP	02	Inicis segle XX	Conjunt urbà de cases seriadades del carrer de Baix i antic hostal de les Arenes	Cami de Baix i camí de les Arenes.	1 a 7; s/n (hostal)	Les Arenes, nucli d'estiuieg.		-		nou	BPU Nivell 2: conservació Nivell 4: ambiental	
019	ARR-IP	18	Inicis segle XX	Torre-dipòsit d'aigua de les Arenes	C. de Baix	s/n	Les Arenes		BPU	-	89	BPU Nivell 1: integral	
020	ARR-IP	12	Inicis segle XX	Safareigs de la Baixada del Palau	C. de Baixada del Palau	1	C. Sant Iscle		BCIL	11	66	BCIL Nivell 2: conservació	
021	ARR-IP	6	1780	Can Bogunyà	C. de Bogunyà	7			BPU		103	BPU - AEA Nivell 2: conservació Nivell 4: ambiental Nivell 6: AEA	
022	ARR-IP	4	Inicis segle XX	Pont del Brunet	camí del Brunet		Vora El Brunet, sobre el torrent de Canyelles, direcció Sant Llorenç Savall		BPU	-	97	BPU Nivell 2: conservació	

de Barcelona









CATÀLEG DEL BÉNS A PROTEGIR DE CASTELLAR VALLÈS
Juny 2015 - Llistat ordenat per adreces

Núm. ordre INV.	Tipus funcional	Núm. Ordre Tipus	Data / Època	Denominació	Localització / Tipus Via		Número de policia	Indret / Barri	Autors (obra original o reforma)	Categoria de protecció existent			Categoria i nivell de protecció proposats	Fotografia recent
											Catàleg PGC Sabadell 1978	Catàleg PGO Castellar 1999		
023	ARU-37		1916	Villa Paquita	C. de	Brtau	4	Sant Feliu del Racó		BPU	-	45	BPU Nivell 2: conservació	
024	ARU-34-IP		1916	Villa Carmen i jardí i tanca (antic xalet Assumpció)	C. de	Brtau	6	Sant Feliu del Racó		BCIL	35	44	BCIL Nivell 2 : conservació Nivell 4: ambiental	
025	ARU-36-IP		Darrer terç segle XIX	Villa Teresa i jardí	C. de	Brtau	10	Sant Feliu del Racó		BPU	-	73	BPU Nivell 2: conservació Nivell 4: ambiental	
026	ARR-27-IP		Origen medieval; segle XVI; reformes s. XIX i XX	Mas Olivet (possible antic Mas Olarin o Oliva); Mas Barata	Ctra.	BV-1249	PK. 0,4	direcció Sant Llorenç Savall		BPU	-	13	BPU - AEA Nivell 2: conservació Nivell 4: ambiental Nivell 6: AEA	
027	AI-15		Segles XVII-XIX	Molí d'en Barata	Ctra.	BV-1249	PK. 0,5			BPU		101 JA: PGO 34	BPU Nivell 1: integral Nivell 6: AEA	
028	ARR-12 (JAV-14)-IP		Segles XIII-XIV; reformes s. XIX i XX	Can Juliana	Ctra.	BV-1249	PK.2	Sant Feliu del Racó		BCIL - AEA	28	10	BCIL - AEA Nivell 2: conservació Nivell 4: ambiental Nivell 6: AEA	
029	ARR-23-IP		Segle XVIII	El Sabater Nou	Ctra.	BV-1249	PK.2	Sant Feliu del Racó		BPU	-	18	BPU - AEA Nivell 2: conservació Nivell 4: ambiental Nivell 6: AEA	
030	ARR-19-IP		Origen segle XV; reformes s. XIX i XX	Can Torrella; antic Mas Casanoves	Ctra.	C-1415	PK. 23,5	direcció Terrassa		BPU	-	22	BCIL - AEA Nivell 2: conservació Nivell 4: ambiental Nivell 6: AEA	








CATÀLEG DEL BÉNS A PROTEGIR DE CASTELLAR VALLÈS
Juny 2015 - Llistat ordenat per adreces

Núm. ordre INV.	Tipus funcional	Núm. Ordre Tipus	Data i Època	Denominació	Localització / Tipus Via	Número de policia	Indret / Barri	Autors (obra original o reforma)	Categoria de protecció existent			Categoria i nivell de protecció proposats	Fotografia recent
										Catàleg PGC Sabadell 1978	Catàleg PGO Castellar 1999		
031	ARR-IP	16 (JAV-03) (JAV-04)	Origen segle XIV; reformes s. XIX i XX	Can Riera	Ctra. C-1415	PK. 26,1	direcció Terrassa		BCIL - AEA	29	17	BCIL - AEA Nivell 2: conservació Nivell 4: ambiental Nivell 6: AEA	
032	ARR-IP	14 (JAV-10)	Origen segle XIII; reformes s. XIV-XV; XVII, XIX i XXI	Can Pèlachs	Ctra. C-1415	PK. 26,5	direcció Terrassa		BCIL - AEA	30	14	BCIL - AEA Nivell 1: integral Nivell 4: ambiental Nivell 6: AEA	
033	ARR-IP	22	1936-1945	El Ranxo	Ctra. C-1415	PK. 26,6	C-1415 direcció Terrassa	Pedro Cendoya	-	-	nou	BPU Nivell 3: parcial Nivell 4: ambiental	
034	AI-8		1850-1860	Forn de Calç i Pedrera de Can Sallent	Ctra. C-1415a	PK. 25	Camí de la pedrera de Can Sallent		AEA	-	nou	BCIL - AEA Nivell 2: conservació Nivell 6: AEA	
035	AI-20		1800	Xemeneia del Boà (molí den Boà)	Ctra. C-1415a	PK. 26'5	direcció Terrassa al costat del Riu Ripoll		BPU	-	91	BPU Nivell 1: integral	
036	ARR-IP	2	Origen segle XVIII; reformes s. XX i XXI	Ca n'Avellaneda	C. de Ca n'Avellaneda	24	Urb. Ca n'Avellaneda		BPU	-	36	BPU - AEA Nivell 2: conservació Nivell 4: ambiental Nivell 6: AEA	
037	ARR-IP	3 (JAV-9)	Origen segle XV; reformes s. XIX i XX	Ca n'Oliver	Camí de Ca n'Oliver	accés des del C. Josep Vicenç Foix	Residencial Can Carner		BPU - AEA	-	38	BPU - AEA Nivell 2: conservació Nivell 4: ambiental Nivell 6: AEA	
038	ARU-IP	31	1904	Torre Montlleó - antiga Villa Maria i jardí	C. de Caldes	54	cantonada carrers del Racó i d'Albert		BPU	-	69	BPU Nivell 2: conservació Nivell 4: ambiental	

CATÀLEG DEL BÉNS A PROTEGIR DE CASTELLAR VALLÈS
Juny 2015 - Llistat ordenat per adreces

Núm. ordre INV.	Tipus funcional	Núm. Ordre Tipus	Data i Època	Denominació	Localització / Tipus Via		Número de policia	Indret / Barri	Autors (obra original o reforma)	Categoria de protecció existent			Categoria i nivell de protecció proposats	Fotografia recent
											Catàleg PGC Sabadell 1978	Catàleg PGC Castellar 1999		
039	ARU-IP	29	1897	Torre Balada i jardí	C. de	Caldes	56	C. del Racó		BPU	-	68	BPU Nivell 2: conservació Nivell 4: ambiental	
040	ARU-	6	1690	Cal Jep de l'Oca (antigament de la Família Rovira)	C. de	Caldes	5 a 8	Nucli antic		BCIL	3	111	BCIL - AEA Nivell 2: conservació Nivell 6: ambiental	
041	AI-	9		Molí de vent de Ca la Quima	C. de	Caldes				BPU	-	86	BPU Nivell 1: integral	
042	ARR-IP	5	Origen segle XVI; reformes s. XX	Can Bages	Cami de	Can Bages; Carretera B-124, PK. 5		direcció Sabadell; polígon Industrial Can Bages		BPU	-	2	BPU - AEA Nivell 2: coservació Nivell 4: ambiental Nivell 6: AEA	
043	AI-	2	1866	Can Barba - Fàbrica viuda José Tolrà (antic molí).	Cami de	Can Barba		C-1415 direcció Terrassa, PK.27		BPU	-	81	BCIL Nivell 4 ambiental Nivell 5 documental.	
044	ARU-IP	23	1912	Conjunt Torre del Director de Can Barba (desapareguts pontet i bàscula)	Cami de	Can Barba		C-1415 direcció Terrassa, PK.27		BPU	-	42	BPU Nivell 2: conservació Nivell 4: ambiental	
			1936-1939	Refugis de Can Barba	Cami de	Can Barba		C-1415 direcció Terrassa, PK.28		BPU	-	34	BPU - AEA Nivell 2: conservació Nivell 6: AEA	
			1925	Casa Romaguera (les Arenes II)	Cami de	Can Barceló	2	Les Arenes, nucli d'estiuieg.		BPU	-	56	BPU Nivell 2: conservació volumetria	







CATÀLEG DEL BÉNS A PROTEGIR DE CASTELLAR VALLÈS
Juny 2015 - Llistat ordenat per adreces

Núm. ordre INV.	Tipus funcional	Núm. Ordre Tipus	Data / Època	Denominació	Localització / Tipus Via	Número de policia	Indret / Barri	Autors (obra original o reforma)	Categoria de protecció existent			Categoria i nivell de protecció proposats	Fotografia recent	
										Catàleg PGC Sabadell 1978	Catàleg PGO Castellar 1999			
047	ARU-	16	1916	Casa Samaranch (les Arenes III)	Camí de	Can Barceló	4	Les Arenes, nucli d'estiueig.		BPU	-	57	BPU Nivell 2 conservació: volumetria	
048	ARR-IP	9	Segle XI	Can Cadafalch i Capella de Sant Antoni	Camí de	Can Cadafalch		Camí de Castellar a Sant Llorenç. GR 173		BCIL	26	5	BCIL - AEA Nivell 2: conservació Nivell 4: ambiental Nivell 6: AEA	
049	ARR-IP	26	Origen segle X; reformes s. XV; XVIII; XIX i XX	Mas Canyelles	Camí de	Can Cadafalch		Camí de Castellar a Sant Llorenç. GR 173 (1,3 Km del nucli urbà)		BCIL	25	6	BCIL - AEA Nivell 2: conservació Nivell 4: ambiental Nivell 6: AEA	
050	AM-	4	Segle XI	Torrota de Catafau o de Cadafalch	Camí de	Can Cadafalch a la Font del Plàtan UTM: 423.310,00 / 4.612.850,72		Nord del terme municipal.		BPU - PEIN - AEA	-	31	BCIL - PEIN - AEA Nivell 2: conservació Nivell 4: ambiental Nivell 6: AEA	
051	AI-	22	Segles XVIII-XIX	Xemeneia i fàbrica del Moli d'en Busquets	Camí de	Can Carner		Riu Ripoll		BPU - AEA	-	93	BPU - AEA Nivell 1: integral	
052	ARR-IP	10	Origen s. XIII; reformes s. XVII, XIX i XX	Can Carner; Can Carner del Pla.	C. de	Can Carner		Residencial Can Carner		BPU	-	37	BPU - AEA Nivell 2: conservació Nivell 4: ambiental Nivell 6: AEA	
053	ARR-IP	11	Origen s. XIII; reformes s. XV, XVII, XIX i XX	Can Casamada	Camí de	Can Casamada (des de la ronda de Tolosa, PK.2)				BCIL	22	7	BCIL - AEA Nivell 2: conservació Nivell 4: ambiental Nivell 6: AEA	

Generalitat de Catalunya
Departament de Territori i Sostenibilitat
Direcció General d'Ordenació del Territori i Urbanisme
Comissió Territorial d'Urbanisme de Barcelona

2530

CATÀLEG DEL BÉNS A PROTEGIR DE CASTELLAR VALLÈS Juny 2015 - Llistat ordenat per adreces

Núm. ordre INV.	Tipus funcional	Núm. Ordre Tipus	Data / Època	Denominació	Localització / Tipus Via		Número de policia	Indret / Barri	Autors (obra original o reforma)	Categoria de protecció existent				Categoria i nivell de protecció proposats	Fotografia recent
											Catàleg PGC Sabadell 1978	Catàleg PGO Castellar 1999			
054	AI-IP	3	Fundació segle XIV. Reforma segle XX	Can Font: Torre-dipòsit d'aigua i masia.	Av. de	Can Font	s/n	Urb. Can Font		BPU	-	90		BPU Torre d'aigua: 1: integral Masia: Nivell 2: conservació Jardins: Nivell 4: ambiental	
055	ARR-IP	13	Origen s. XII; reformes s. XV, XVII, XIX i XX	Can Messeguer o Massagué; antiga casa de Sant Martí.	Cami de	Can Messeguer Ctra.C-1415	PK. 24	direcció Terrassa		BPU - AEA	-	12		BPU - AEA Nivell 2: conservació Nivell 4: ambiental Nivell 6: AEA	
056	ARR-IP	17 (JAV-15)	Segle XV	Can Sallent; antic Mas Gili.	Cami de	Can Sallent Ctra.C-1415	PK. 24	direcció Terrassa		BCIL - AEA	31	20		BCIL - AEA Nivell 2: conservació Nivell 4: ambiental Nivell 6: AEA	
057	ARR-IP	18 (JAV-08)	Ermita: segle XI; Casa: segle XV	Can Santpere (masia i ermita de Sant Pere Ullastre)	Cami de	Can Santpere, accés des de la ronda de Tolosa. GR. 173				BCIL - AEA	24	21-28 JA: PGO 47		BCIL - EPA Nivell 2: conservació Nivell 4: ambiental Nivell 6: AEA	
058	ARR-	20	Segle XIII	Can Torrents	Cami de	Can Torrents, accés des de la ronda de Tolosa.				BPU	-	23		BPU - AEA Nivell 2: conservació Nivell 6: AEA	
059	ARU-IP	25		Sociació de veïns i jardins	C.	Carena	6	El Racó (nucli residencial)		-	-	nou		BPU Nivell 2: conservació Nivell 4: ambiental	









Generalitat de Catalunya
 Departament del Territori i Sostenibilitat
 Direcció General d'Ordenació del Territori i Urbanisme
 Consell Territorial d'Urbanisme de Barcelona

7531

CATÀLEG DEL BÉNS A PROTEGIR DE CASTELLAR VALLÈS
Juny 2015 - Llistat ordenat per adreces

Núm. ordre INV.	Tipus funcional	Núm. Ordre Tipus	Data / Època	Denominació	Localització / Tipus Via	Número de policia	Indret / Barri	Autors (obra original o reforma)	Categoria de protecció existent			Categoria i nivell de protecció proposats	Fotografia recent
										Catàleg PGC Sabadell 1978	Catàleg PGO Castellar 1999		
060	AM-IP	1 (JAV-12) (ARR-33)	Castell: origen segle X; reformes s. XIV-XV, 1880, 1994. Capella: segle XVI. Masoveria: segle XIV, reformes s. XVIII.	Conjunt monumental del Castell de Castellar o de Clasqueri: castell, capella de Santa Bàrbara, masoveria, aqüeducte, bassa i instal·lacions hidràuliques, mur de tanca i entorn arbrat.	Cami del Castell de Castellar. Ctra. C-1415	PK. 26,10	direcció Terrassa		BCIN - BPU - AEA	32	24-25-11	BCIN Nivell 1: integral (castell, capella, mur de tanca i instal·lacions hidràuliques) Nivell 2: conservació (masoveria) Nivell 4: ambiental Nivell 6: AEA	
061	ARR-IP	30	Origen s. XIV; reformes s. XVIII i XX	Masia el Girbau	Cami de Castellar a la Mola	camí del Forn de Can Sallent	Sant Feliu del Racó		BPU	-	8	BPU - AEA Nivell 3: parcial Nivell 4: ambiental Nivell 6: AEA	
062	AR-AEA	3 (JAV-13)	Segle XI	Castellar Vell (antiga parroquia de Sant Esteve de Castellar)	Cami de Castellar Vell. C-1415, PK. 24		direcció Terrassa		BPU - AEA	-	26	BCIL Nivell 1: integral Nivell 4: ambiental Nivell 6: AEA	
063	ES-8		1995	Elements urbans de la Plaça de Catalunya: recinte urbà, amb arbrat, escultures, etc.	Pl.	Catalunya	s/n	Ronda de Llevant; C. Balma; C. Jaume I; C. Prat de la Riba	Pere Roca i Roumens (arqte.) Ampliació 1996: Josep Castellà Cabeza (arqte.)	-	nou	BPU Escultures: Nivell 1: integral Nivell 4: ambiental	
064	CU-3		Entre 1968-1974	Conjunt Cases del Ribas	C. de Catalunya, Joaquim Blume, Balmes, Agustina d'Aragó, Jaume I, Lluís de Requesens, Àngel Guimerà, Ripollet, Montseny, Aneto, Ali Bei, General Prim i Barcelona		Segon Eixample		-	-	nou	BPU Nivell 5: documental	

CATÀLEG DEL BÉNS A PROTEGIR DE CASTELLAR VALLÈS Juny 2015 - Llistat ordenat per adreces









Núm. ordre INV.	Tipus funcional	Núm. Ordre Tipus	Data / Època	Denominació	Localització / Tipus Via		Número de policia	Indret / Barri	Autors (obra original o reforma)	Categoria de protecció existent			Categoria i nivell de protecció proposats	Fotografia recent
											Catàleg PGC Sabadell 1978	Catàleg PGO Castellar 1999		
065	AP-13		2005-2006	Tanatori Municipal	Camí del	Cementiri	s/n	Serrat del Vent	Imma Brualla, arqta.	-	-	nou	BPU Nivell 2: conservació	
066	ARU-11		Origen s. XIII; reformes s. XIX i XX	Can Torras; Mas Mir; Can Codina	C. del	Centre	4	Nucli antic		BPU	-	106	BPU - AEA Nivell 2: conservació Nivell 6: AEA	
067	ARU-5		Origen s. XIII; reformes s. XIX	Cal Gorina	C. del	Centre	8	Nucli antic		BPU	-	105	BPU - AEA Nivell 2: conservació Nivell 6: AEA	
068	ARU-10		Origen s. XIII; reformes s. XIX	Cal Xirau - Cal Juliana - Cal Bachs	C. del	Centre	23	Nucli antic		BPU	-	107	BPU - AEA Nivell 2: conservació Nivell 6: AEA	
069	ARR-IP-15		Origen s. XIV; reformes s. XVIII i XX	Can Quer, Mas Cuiàs	Camí de	de la Salut, camí de Can Mariner, direcció sud-est				BPU	-	16	Declaració de BCIL - AEA Nivell 1: integral Nivell 4: ambiental Nivell 6: AEA	
070	AR-1		1896	Capella de la Montserrat	C.	Doctor Pujol	s/n		Emili Sala i Cortés (arqte.) Pintures murals d' Alfons Gubern i Campreciós.	BCIL	18	50	BCIL - AEA Nivell 1: integral	
071	AR-IP-7 AEA		Origen s. XII; reforma 1819; restaurada 1974	Església Parroquial de Sant Feliu del Racó de Valre	Pl.	Dr. Joan Puig	s/n	C. Pare Feliu, tram urbà BV-1249	Pintures de Fidel Trias Pagès (1953-1964) i d'Alfons Gubern i Campreciós	BCIL	34	63	BCIL Nivell 1: integral Nivell 4: ambiental Nivell 6: AEA	
072	AP-9		1931-1934	Escoles Emili Carles-Tolrà I (nens)	C.	Dr. Josep Portabella	2	C. 14 d'abril	E. Sala Pibernat (arqte.)	BPU	-	59	BPU Nivell 2: conservació	

CATÀLEG DEL BÉNS A PROTEGIR DE CASTELLAR VALLÈS
Juny 2015 - Llistat ordenat per adreces








Num. ordre INV.	Tipus funcional	Num. Ordre Tipus	Data / Època	Denominació	Localització / Tipus Via		Número de policia	Indret / Barri	Autors (obra original o reforma)	Categoria de protecció existent			Categoria i nivell de protecció proposats	Fotografia recent
											Catàleg PGC Sabadell 1978	Catàleg PGO Castellar 1999		
073	AP-10	10	1931-1934	Escoles Emili Carles-Tolrà II (nenes)	C.	Dr. Josep Portabella	5	C. Francesc Layret	E. Sala Pibernat (arqte.)	BPU	-	60	BPU Nivell 2: conservació	
074	ARU-28	28	1860	Rectoria	C. de l'	Església	16	Nucli antic		BPU	-	65	BPU - AEA Nivell 2: conservació Nivell 6: AEA	
075	AR-6	6	1884-1892; reformes 1950, 1984; restauració 1993	Església Parroquial de Sant Esteve de Castellar, cripta dels Marquesos de Castellar i entorn arbrat.	C. de l'	Església	s/n		Joan Martorell i Montells, Emili Sala Cortés (arqte.)	BCIL	17	62	BCIL Nivell 1: integral Nivell 4: ambiental Nivell 6: AEA	
076	RR-IP	3	Segle XI; reformes s. XVI-XVI i 1962	Can Busqueta; Mas Lledó	Passatge de la	Font del Darrere	8	Sant Feliu del Racó		BPU	-	104	BPU - AEA Nivell 2: conservació Nivell 4: ambiental Nivell 6: AEA	
077	ARU-4	4	aprox. 1875	Cal Don Pedro (casa i torre dipòsit)	C. del	General Boadella	5	Primer eixample		BPU	-	74	BPU Nivell 2: conservació volum	
078	AI-14	14		Molí dels Horts de Cal Baldiri (Els Horts del Jardiner o de l'Alemanys, desapareguts)	Plaça dels	Horts del Jardiner		Castellar a Sant Llorenç. GR 173 (1300 m del nucli urbà)		BPU	-	83	BPU Nivell 1: integral	
079	AR-2 AEA	2	1930	Capella de l'Hospital (obra social i benèfica)	C. de l'	Hospital	4			BPU	-	49	BPU Nivell 1: integral Nivell 6: AEA	

de Barcelona









CATÀLEG DEL BÉNS A PROTEGIR DE CASTELLAR VALLÈS Juny 2015 - Llistat ordenat per adreces

Núm. ordre INV.	Tipus funcional	Núm. Ordre Tipus	Data / Època	Denominació	Localització / Tipus Via		Número de policia	Indret / Barri	Autors (obra original o reforma)	Categoria de protecció existent			Categoria i nivell de protecció proposats	Fotografia recent
											Catàleg PGC Sabadell 1978	Catàleg PGO Castellar 1999		
080	CU-4		Inicis dècada de 1960	Conjunt urbà de cases Tolrà	C. de	Josep Girbau Homet, Sant Jaume, Emili Carles-Tolrà i les Llagostes		Emili Carles Tolrà - Les Llagostes		-	-	nou	BPU Nivell 2: conservació Nivell 4: ambiental	
081	AI-11			Moli de vent	Pl.	Josep M. Folch i Torras		C. Josep Anselm Clavé; C. Dr. Rovira		BPU	-	88	BPU Nivell 1: integral	
082	CU-5		1950	Conjunt de cases del C. Josep M. Valls	Av. de	Josep Maria Valls	1-43, 2-36	Segon Eixample	Nicolau Rubió i Tuduri (arqte.)	BPU	-	108	BPU Nivell 2: conservació Nivell 4: ambiental	
083	ARU-AP	18	aprox. 1875	Casa Massaveu (Seu Regidoria Cultural)	C.	Major	2	Nucli antic		-	-	nou	BPU - AEA Nivell 2: conservació Nivell 6: AEA	
084	ARU-7		aprox. 1850	Cal Pascuet	C.	Major	33	Nucli antic		BPU	-	47	BPU - AEA Nivell 2: conservació Nivell 6: AEA	
085	AP-4		1878	Calissó Espai Plural (antics safareigs de la Baixada de cal Verge)	C.	Major	65		Emili Sala Cortés (arqte.)	BCIL	10	67	BCIL Nivell 3: parcial	
086			1878	Casal d'Entitats (antiga Casa de la Vila)	C.	Major	74		Emili Sala Cortés (arqte.)	BCIL	6	78	BCIL Nivell 2: conservació	
087			Segle XIX	Ateneu; antic cafè de Cal Sardanet	C.	Major	13 a 15	C. Colom		-	-	nou	BPU Nivell 3: parcial BCIN: escut	









CATÀLEG DEL BÉNS A PROTEGIR DE CASTELLAR VALLÈS
Juny 2015 - Llistat ordenat per adreces

Núm. ordre INV.	Tipus funcional	Núm. Ordre Tipus	Data / Època	Denominació	Localització / Tipus Via		Número de policia	Indret / Barri	Autors (obra original o reforma)	Categoria de protecció existent			Categoria i nivell de protecció proposats	Fotografia recent
											Catàleg PGC Sabadell 1978	Catàleg PGO Castellar 1999		
088	ARU-9		aprox. 1850	Cal Vilaró	C.	Major	37 a 39	Nucli antic		BPU	-	48	BPU Nivell 2: conservació	
089	ARU-24		1955	Edifici de la Caixa de Pensions	C.	Major	57 a 59	Passeig, núm. 1		-	-	nou	BPU Nivell 2: conservació Nivell 6: AEA	
090	CU-6		Aprox. 1850	Conjunt urbà del carrer Major	C.	Major	2 al 98, 7 al 55.	Nucli antic		-	-	nou	BPU - AEA Nivell 4: ambiental Nivell 6: AEA	
091	CU-7		1931-1937	Conjunt d'elements urbans de la plaça Major i Font Pública (escalines, baranes, jardineres, hidries i parterres).	Plaça	Major	s/n		Antoni Clavell, forjador; Josep Perich, mestre d'obres; Josep Sampere, picapedrer; Rogeli Clapers	BPU	-	39	BPU Nivell 1: integral Nivell 4: ambiental	
092	ARU-17		1988	Casa unifamiliar.	C. de la	Mare de Déu de Meritxell	6	Urb. Airesol B	Beatriu Llobet Sans (arqte.)	-	-	nou	INV Nivell 5: documental	
093	ARU-33		aprox. 1905	Torre Sagalés (antic Cal Pallàs).	Pl. del	Mestre Gelonch	2	Nucli antic		BPU	-	71	BPU Nivell 2: conservació.	
094	ARU-26		1924	Garatge de Cal Pifarré.	C. de la	Mina	17	Nucli antic		BPU	-	76	BPU Nivell 3: parcial façana	

CATÀLEG DEL BÉNS A PROTEGIR DE CASTELLAR VALLÈS
Juny 2015 - Llistat ordenat per adreces

Núm. ordre INV.	Tipus funcional	Núm. Ordre Tipus	Data / Època	Denominació	Localització / Tipus Via		Número de policia	Indret / Barri	Autors (obra original o reforma)	Categoria de protecció existent			Categoria i nivell de protecció proposats	Fotografia recent
											Catàleg PGC Sabadell 1978	Catàleg PGO Castellar 1999		
095	ARU-19		Inicis segle XX	Casa Ribas (Ca l'Il·la; Arxiu d'Història de Castellar).	C. de la	Mina	9 i 11	Nucli antic		BPU	-	77	BPU - AEA Nivell 2: conservació Nivell 6: AEA	
096	CU-8		1828	Conjunt urbà dels carrers Mina i Sant Miquel.	C. de	Mina i Sant Miquel		Barri antic		AEA	-	nou	BPU - AEA Nivell 4: ambiental Nivell 6: AEA	
097	AI-21			Xemeneia del Pito de Can Barba	Pl. de la	Miranda				BPU - AEA	-	95	BPU - AEA Nivell 1: integral	
098	ARR-4		Aprox. 1850	Cal Ros del Mas Umbert	C.	Mossèn Martí Roca	5	Sant Feliu del Racó		-	-	nou	BPU - AEA Nivell 3: parcial Nivell 6: AEA	
099	ARR-29 IP		Origen s. XV; reformes s. XVII i XX	Mas Umbert	C.	Mossèn Martí Roca	19	Sant Feliu del Racó		BCIL	36	80	BCIL - AEA Nivell 2: conservació Nivell 4: ambiental Nivell 6: AEA	
100	ARU-27 IP		1968	Hostal del Cim i jardins de Barcelona	Plaça del	Munt	s/n	Sant Feliu del Racó		-	-	nou	BPU - Nivell 2: conservació Nivell 4	
101	CU-9			Conjunt del nucli antic de Castellar		Nucli antic		Nucli antic		-	-	nou	BPU - AEA Nivell 4: ambiental Nivell 6: AEA	
102	ARU-32		1899	Torre Puig	C.	Pare Feliu, 17		Sant Feliu del Racó		BPU	-	70	BPU - Nivell 2: conservació	

CATÀLEG DEL BÉNS A PROTEGIR DE CASTELLAR VALLÈS
Juny 2015 - Llistat ordenat per adreces

Ordre V.A.	Tipus funcional	Núm. Ordre Tipus	Data / Època	Denominació	Localització / Tipus Via	Número de polícia	Indret / Barri	Autors (obra original o reforma)	Categoria de protecció existent			Categoria i nivell de protecció proposats	Fotografia recent
										Catàleg PGC Sabadell 1978	Catàleg PGO Castellar 1999		
106	CU	10	Inicis segle XX	Conjunt cases del Passeig 35; Mestre Ros 2,4,10 i 12.	Passeig, Mestre Ros.	35, 2, 4, 10 i 12.	Primer Eixample		-	-	nou	BPU Nivell 4: ambiental	
	CU	11		Conjunt de cases del Passeig, 40-62	Passeig	40,42,44,46,48,50, 52,54,56,58,60,62	Primer Eixample		BPU	-	109	BPU Nivell 2: conservació Nivell 4: ambiental	
	CU	12		Conjunt de cases del Passeig, 55-99	Passeig	55,57,59,61,63,65, 67,69,71,73,75,77, 79,81,83,85,87,89, 91,93,95,97,99	Primer Eixample		BPU	-	110	BPU Nivell 2: conservació Nivell 4: ambiental	
106	CU	13	1895-1896	Passeig 88	Passeig	88	Primer Eixample		-	-	nou	BPU Nivell 5: documental	
107	AI	12		Molí de vent del Passeig	C.	Passeig	138		BPU	-	87	BPU Nivell 1: integral	
108	CU	14	Aprox. 1881	Conjunt cases del Passeig, 101-135 (Cal Rius)	Passeig	101,103,105,107,1 09,111,113,115,11 7,119,121,123,125 ,127,129,131,133, 135	Primer Eixample		BPU	-	40	BPU Nivell 2: conservació Nivell 4: ambiental	
109	CU	15	Aprox. 1880	Conjunt cases del Passeig, 110-116, 118- 136 - C. Dr. Vergés	Passeig	110,112,114,116,1 18,120,122,124,12 6,128,130,132,134 ,136,145,147,149, 151,153,155	Primer Eixample		BPU	-	41	BPU Nivell 2: conservació Nivell 4: ambiental	
110	AR- IP AEA	5	Segle XII	Església i fortalesa de Santa Maria del Puig de la Creu	Puig de la Creu				BCIN	19	29 JA: PGO 49	BCIN Nivell 1: integral Nivell 4: ambiental Nivell 6: AEA	








Departament de Territori i Sostenibilitat
Direcció General d'Ordenació
del Territori i Urbanisme
Comissió Territorial d'Urbanisme
de Barcelona

7
6
5
4
3
2
1

CATÀLEG DEL BÉNS A PROTEGIR DE CASTELLAR VALLÈS Juny 2015 - Llistat ordenat per adreces








Núm. ordre INV.	Tipus funcional	Núm. Ordre Tipus	Data / Època	Denominació	Localització / Tipus Via		Número de policia	Indret / Barri	Autors (obra original o reforma)	Categoria de protecció existent			Categoria i nivell de protecció proposats	Fotografia recent
											Catàleg PGC Sabadell 1978	Catàleg PGO Castellar 1999		
111	ARR-IP	32	Segle XV	Masia Puigverd	Camí de	Puigverd. A la dreta de la ronda de Llevant, davant la plaça Catalunya.				BPU	-	15	BPU - AEA Nivell 2: conservació Nivell 4: ambiental Nivell 6: AEA	
112	ARU	22	Inicis segle XX	Cases del carrer Retir	C. del	Retir	5 al 15	Nucli antic.		-	-	nou	BPU Nivell 3: parcial façana Nivell 6: AEA	
113	AI	16	Segles XI-XIII	Recs laterals del riu Ripoll		Riu Ripoll		Riu Ripoll		BPU	*	99	BPU Nivell 3: parcial	
114	AI	17	Segles XI-XIX	Sèquia Monar		Riu Ripoll		Riu Ripoll		BPU	*	100	BPU Nivell 1: integral	
115	AI	6	Aprox. 1840	El Rieral (fàbrica i xemeneia)		Riu Ripoll, des del camí que baixa de Can Carner cap a Sabadell		UTM 423511.81707, N 4604605.5122		-	-	nou	BPU Nivell 3: parcial	
			1926	Biblioteca Municipal Antoni Tort (antic sindicat agrícola L'Harmonia)	C.	Sala Boadella	6	C. Hospital		-	-	nou	BPU Nivell 2: conservació	
			Origen s. XV; reformes s. XVIII i 1925	Ca n'Ametller; Mas de la Serra	Camí de la	Salut				BPU	-	1	BPU - AEA Nivell 2: conservació Nivell 4: ambiental Nivell 6: AEA	
118	CU	16		Conjunt del nucli antic de Sant Feliu del Racó		Sant Feliu del Racó		Sant Feliu del Racó		AEA	-	nou	BPU - AEA Nivell 4: ambiental Nivell 6: AEA	

CATÀLEG DEL BÉNS A PROTEGIR DE CASTELLAR VALLÈS
Juny 2015 - Llistat ordenat per adreces

Núm. ordre INV.	Tipus funcional	Núm. Ordre Tipus	Data / Època	Denominació	Localització / Tipus Via		Número de policia	Indret / Barri	Autors (obra original o reforma)	Categoria de protecció existent			Categoria i nivell de protecció proposats	Fotografia recent
											Catàleg PGC Sabadell 1978	Catàleg PGO Castellar 1999		
119	CU-	17	Segles XVII-XIX	Conjunt del carrer de Sant Iscle	C. de	Sant Iscle	3,5,7,9,11,13,15,17,19,21,23,25,2,4,6,8,10,12,14,16,18,20,22,24,26,26b	Nucli antic		-	-	nou	BPU - AEA Nivell 4: ambiental	
	ARU-IP	35	entorn 1925	Villa Emilia - Torre Argemí i jardí i tanca	C. de	Sant Jaume	60			BCIL	8	72	BCIL Nivell 2: conservació Nivell 4: ambiental	
	AI-	19	1930	Xemeneia de Can Barba (antic moli)	C. de	Sant Jaume (final)			Josep Sala i Comas	BCIL	16	92	BCIL Nivell 1 integral	
	ARU-	3	1760	Cal Batllori	C. de	Sant Josep	9	Nucli antic		BPU	-	102	BPU - AEA Nivell 2: conservació Nivell 6: AEA	
123	CU-	18		Conjunt urbà del carrer Sant Josep.	C. de	Sant Josep					-		BPU Nivell 4: ambiental	
124	AI-	1	Inicis Segle XX	Bassa del Brunet	Ctra.	Sant Llorenç, B-124	PK. 8	El Brunet		BPU	-	33	BPU Nivell 2: conservació	
125	AI-	5	Estructures : 1922-1923. Dipòsit: 1926	Dipòsit i estructures de la Unió de Regants de Canyelles	C.	Sant Llorenç, C. Escorxador. Des de la conca del Torrent de Canyelles fins als diferents carrers que hi tenen consumidors.				-	-	nou	BPU Nivell 3: parcial Nivell 5: documental	








Generalitat de Catalunya
Departament de Territori i Sostenibilitat
Direcció General d'Ordenació del Territori i Urbanisme
Comissió Territorial d'Urbanisme de Barcelona

CATÀLEG DEL BÉNS A PROTEGIR DE CASTELLAR VALLÈS Juny 2015 - Llistat ordenat per adreces

Núm. ordre INV.	Tipus funcional	Núm. Ordre Tipus	Data / Època	Denominació	Localització / Tipus Via		Número de policia	Indret / Barri	Autors (obra original o reforma)	Categoria de protecció existent			Categoria i nivell de protecció proposats	Fotografia recent
											Catàleg PGC Sabadell 1978	Catàleg PGO Castellar 1999		
126	ARU-8		1924	Cal Pifarre	C. de	Sant Miquel	22	Nucli antic		BPU	-	75	BPU Nivell 2: conservació	
127	AI-10			Molí de vent de Cal Músic	C. de	Sant Miquel	52	C. del Racó		BPU	-	85	BPU Nivell 1: integral	
128	CU-19			Conjunt dels carrers Sant Pau, Molí, Sant Feliu, Francesc Layret i Sant Jaume.		Sant Pau		Nucli antic i Primer eixample		-	-	nou	BPU Nivell 4: ambiental	
129	ARU-1		1910	Botiga Anastasi Miralles (antiga)	Ctra. de	Sentmenat	20	C. Clavé		BCIL	9	46	BCIL Nivell 2: conservació	
130	ARU-13		1924	Casa unifamiliar	Ctra. de	Sentmenat	108	Primer eixample		BCIL	4	53	BCIL Nivell 2: conservació	
			12	Casa Blai Blanquer	Ctra. de	Sentmenat	110	Primer eixample	Jaume Puig (m.o.)	BCIL	4	54	BCIL Nivell 2: conservació.	
			20	Cases de la ctra. Sentmenat, 102-104-106; Cal Palurdo	Ctra. de	Sentmenat	102-104-106	C. Santiago Rusiñol		BCIL	4	52	BCIL Nivell 2: conservació volumetria	

Departament de Catalunya
 Direcció General d'Ordenació
 del Territori i Urbanisme
 de Barcelona







CATÀLEG DEL BÉNS A PROTEGIR DE CASTELLAR VALLÈS
Juny 2015 - Llistat ordenat per adreces

Núm. ordre INV.	Tipus funcional	Núm. Ordre Tipus	Data / Època	Denominació	Localització / Tipus Via		Número de policia	Indret / Barri	Autors (obra original o reforma)	Categoria de protecció existent			Categoria i nivell de protecció proposats	Fotografia recent
											Catàleg PGC Sabadell 1978	Catàleg PGO Castellar 1999		
133	AP-IP	6	1916	Cementiri Municipal: recinte antic, amb pavellons d'accés, mur de tanca, cossos de nínxols modernistes i altres, panteó Martín Comas i panteó Masaveu.	C. del	Serrat del Vent	s/n		Antoni de Falguera i Sivilla Lluís Brú i Salelles (mosaics panteons)	BPU	-	96	BPU Nivell 1: integral: pavellons d'entrada, panteons i nínxols modernistes. Nivell 2: conservació (esta del recinte i arbrat)	
134	ARU-IP	30	Començaments del segle XX	Torre del Pont i jardí	Ctra. de	Terrassa		camí de Can Barba		BPU	-	43	BPU Nivell 2: conservació Nivell 4: ambiental	
135	OE-6	6	1808; restaurat 2001	Pont Vell o Pont de Can Pèlacs o Pèlachs	Ctra.	Terrassa (antiga). Paral·lel al pont de la nova carretera de Terrassa (C-1415a)		Riu Ripoll	Construït per ordre del General Manso, durant la guerra del Francès	BCIL	33	98	BCIL Nivell 1: integral	
	OE-7	7	1893	Pont Nou de la carretera de Terrassa.	Ctra.	Terrassa (C-1415a)	PK 26,900	Riu Ripoll	Construït per la Diputació de Barcelona (1893)	-	-	Nou	BPU Nivell 2: conservació	
	AP-1	1	1890	Ajuntament - Palau Tolrà: Antic palau amb capella interior, sala de la xemeneia, paviments i sostres originals. Jardí romàntic amb arbrat, pèrgola i glorieta, i elements urbans originals.	Pg.	Tolrà	1	C. General Boadella	Emili Sala Cortés (arqte.)	BCIL	7	64	BCIL Nivell 2: conservació Nivell 4: ambiental	
138	AP-11	11	Segle XVIII	Jutjat de Pau - Ca l'Alberola	Passeig	Tolrà	5	C. Centre		-	-	nou	BPU Nivell 2: conservació	
139	AP-8	8	1892	Escoles del Patronat Tolrà	Pg.	Tolrà	22	Ctra. de Sentmenat	Emili Sala Cortés (arqte.)	BCIL	13	61	BCIL Nivell 2: conservació	









Generalitat de Catalunya
Departament de Territori i Sostenibilitat
Direcció General d'Ordenació del Territori i Urbanisme
Comissió Territorial d'Urbanisme de Barcelona

7542




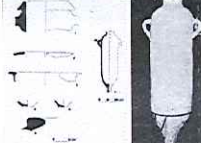


CATÀLEG DEL BÉNS A PROTEGIR DE CASTELLAR VALLÈS
Juny 2015 - Llistat ordenat per adreces

Núm. ordre INV.	Tipus funcional	Núm. Ordre Tipus	Data / Època	Denominació	Localització / Tipus Via		Número de policia	Indret / Barri	Autors (obra original o reforma)	Categoria de protecció existent				Categoria i nivell de protecció proposats	Fotografia recent
											Catàleg PGC Sabadell 1978	Catàleg PGO Castellar 1999			
140	AP-7		1904	El Coral	C.	Torras	4		Isidre Rossinyol i Jaume Puig, mestres d'obra	BCIL	12	58		BCIL Nivell 2: conservació	
141	ARU-2		1911-1912	Farmàcia Alguer (antiga) i Casa Alguer	C. de	Torras	1 i 3	Nucli antic	Jaume Puig (m.o.)	BPU	-	79		BPU Nivell 2: conservació	
142	ARU-21		1910-1914	Cases del C.Torras.	C. de	Torras	6,8,10	C. Colom		BCIL	5	51		BCIL Nivell 2: conservació Nivell 6: AEA.	
143	CU-20		1930-1936	Conjunt del carrer del Turó.	C. del	Turó	1-5, 2-6	Sant Feliu del Racó		-	-	nou		BPU Nivell 4: ambiental	
144	ARR-IP-		1688	El Serrat; Cal Setrill.	C. del	Turó	s/n	Entrada a Sant Feliu del Racó	Restauració de 1953: Josep Soteras (arqte.)	-	-	nou		BPU - AEA Nivell 3: parcial Nivell 4: ambiental Nivell 6: AEA	
	JAA-15			Assentament medieval del Casalot d'en Torras.			UTM: 420.426,34 / 4.607.928				-	PGO 14		BPU Nivell 6: AEA	
	JAA-22			Pedra polida del Sot de la Carda.			UTM: 420.716,34 / 4.610.072				-	PGO 52		BPU Nivell 6: AEA	
	AEA-01			Àrea d'espectativa arqueològica de Cal Volta.			UTM: 422.102,34 / 4.609.750	Vora la zona de la Malesa.			-	nou		BPU Nivell 6: AEA	

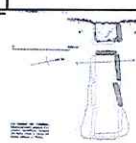





CATÀLEG DEL BÉNS A PROTEGIR DE CASTELLAR VALLÈS
Juny 2015 - Llistat ordenat per adreces

Num. ordre INV.	Tipus funcional	Num. Ordre Tipus	Data / Època	Denominació	Localització / Tipus Via	Número de policia	Indret / Barri	Autors (obra original o reforma)	Categoria de protecció existent			Categoria i nivell de protecció proposats	Fotografia recent
										Catàleg PGC Sabadell 1978	Catàleg PGO Castellar 1999		
148	JAA-	7		Ruïnes de la masia fortificada de Ribatallada (La Moreria).		UTM: 422.272,76 / 4.604.734,90		Extrem sud-oest del municipi	Jaciment Inventariat	-	PGO 33	BPU Nivell 6: AEA	
149	AEA-	03		Àrea d'expectativa arqueològica dels Forns del Torrent del Pujol. Bòbila.		UTM: 422.334,00 / 4.609.739		Vora el riu Ripoll.		-	nou	BPU Nivell 6: AEA	
150	JAV-	15 (ARR-17)		Establiment ibèric dels Camps de Can Sallent.		UTM: 422.434,12 / 4.606.119,48 camí Vell de Can Sallent a Castellar Vell. Ctra. 1415, PK. 24		A sud de la masia	Jaciment Inventariat n° 3086	-	IPAPC 3086	BPU Nivell 6: AEA	
151	JAV-	11 (CU-16)		Jaciment arqueològic del Turó de Sant Feliu o Turó del Rector.		UTM: 422.500,78 / 4.608.527,12 Sant Feliu del Racó		Dins el nucli de Sant Feliu	Jaciment Inventariat	-	IPAPC 3078 PGO 19 i 55	BPU Nivell 6: AEA	
152	JAA-	5		de la Vinya d'en Sant.		UTM: 422.720,56 / 4.606.898,21 Bosc de pins C-1415 PK 25,5			Jaciment Inventariat	-	IPAPC 3083 PGO 25	BPU Nivell 6: AEA	
153	JAV-	14 (ARR-12)		Camí empedrat de Can Juliana.		UTM: 422.781,20 / 4.608.172,47 Ctra. BV-1249 PK. 2 Sant Feliu del Racó		A sud de la masia	Jaciment Inventariat n° 3082	-	IPAPC 3082 PGO 9	BPU Nivell 6: AEA	
154	JAV-	13 (AR-03)		Jaciment arqueològic de Castellar Vell o de Sant Esteve de Castellar.		UTM: 422.820,77 / 4.606.251,20 Camí de Castellar Vell C-1415 PK. 24		Tot l'espai al voltant de l'església	Jaciment Inventariat n° 3081	-	IPAPC 3081 PGO 18, 46 i 56	BPU Nivell 6: AEA	
155	JAA-	17		La Font d'Urenyensa.		UTM: 422.924,34 / 4.606.966				-	PGO 23	BPU Nivell 6: AEA	








CATÀLEG DEL BÉNS A PROTEGIR DE CASTELLAR VALLÈS
Juny 2015 - Llistat ordenat per adreces


Núm. ordre INV.	Tipus funcional	Núm. Ordre Tipus	Data / Època	Denominació	Localització / Tipus Via	Número de policia	Indret / Barri	Autors (obra original o reforma)	Categoria de protecció existent			Categoria i nivell de protecció proposats	Fotografia recent
										Catàleg PGC Sabadell 1978	Catàleg PGO Castellar 1999		
156	JAV-4 (ARR-16)			Les Sitges dels Saulons. Can Riera.	UTM: 422.940,06 / 4.607.050,56 Camí de Can Riera als Saulons C-1415 PK. 26,1		Vora Can Riera, a nord del mas		Jaciment Inventariat	-	IPAPC 3069 PGO 50	BPU Nivell 6: AEA	
157	AEA-02			Àrea d'espectativa arqueològica de Can Cosidor.	UTM: 422.943,00 / 4.607.800		Vora el riu Ripoll.			-	nou	BPU Nivell 6: AEA	
158	JAV-3 (ARR-16)			Establiment ibèric de Can Riera.	UTM: 422.992,00 / 4.606.988,00 Camí de Can Riera C-1415 PK. 26,1		Vora Can Riera, a sud de la masia		Jaciment Inventariat	-	IPAPC 3068	BPU Nivell 6: AEA	
159	JAV-12 (AM-01)			Poblat ibèric del Castell de Castellar.	UTM: 423.038,46 / 4.606.569,02 Camí del Castell de Castellar, C-1415 PK 20,10		Una zona a sud i una altra a nord del castell		BCIN - ZA. Jaciment Inventariat 3079	-	IPAPC 3079 PGO 15 i 16	BCIN - ZA Nivell 6: AEA	
160	JAA-4			Establiment ibèric de la Malesa.	UTM: 423.089,50 / 4.607.943,75 Al cim del Turó de La Malesa A prop del Riu Ripoll				Jaciment Inventariat	-	IPAPC 3080 PGO 21 i 30	BPU Nivell 6: AEA	
	JAA-20			Establiment medieval del mas Pujol (La Malesa).	UTM: 423.182,34 / 4.607.682					-	PGO 44	BPU Nivell 6: AEA	
	JAA-13			Pedra polida de molí. El Boà.	UTM: 423.270,34 / 4.606.637					-	PGO 3	BPU Nivell 6: AEA	
163	JAV-10 (ARR-14)			Abocador de ceràmiques de Can Pèlachs (Pèlacs, Pèlegs o Pèlags).	UTM: 423.274,00 / 4.607.161,75 C-1415 PK. 26,5		A nord del mas		Jaciment Inventariat nº 3075	-	IPAPC 3075 PGO 12	BPU Nivell 6: AEA	

CATÀLEG DEL BÉNS A PROTEGIR DE CASTELLAR VALLÈS
Juny 2015 - Llistat ordenat per adreces









Núm. ordre INV.	Tipus funcional	Núm. Ordre Tipus	Data / Època	Denominació	Localització / Tipus Via	Número de policia	Indret / Barri	Autors (obra original o reforma)	Categoria de protecció existent			Categoria i nivell de protecció proposats	Fotografia recent
										Catàleg PGC Sabadell 1978	Catàleg PGO Castellar 1999		
164	JAA-	1		Tomba de Can Cadafalch.	UTM: 423.310,00 / 4.612.850,72 Cami de Can Cadafalch		Nord del terme municipal		Jaciment Inventariat	-	IPAPC 3066 PGO 53	BPU Nivell 6: AEA	
165	JAV-	1 (AM-04)		Torreta de Catafau o de Cadafalch.	UTM: 423.310,00 / 4.612.850,72 Cami de Can Cadafalch		Nord del terme municipal		Jaciment Inventariat	-	IPAPC 19509 PGO 54	BPU Nivell 6: AEA	
166	JAA-	6		Establiment ibèric del Mas Astafort. Moli d'en Busquets.	UTM: 423.389,48 / 4.606.007,01 Cami de Can Carner				Jaciment Inventariat	-	IPAPC 3084 PGO 31 i 32	BPU Nivell 6: AEA	
167	JAA-	18		Els Horts del Canyet.	UTM: 423.454,34 / 4.606.916					-	PGO 28	BPU Nivell 6: AEA	
168	JAV-	9 (ARR-3)		Establiment ibèric de Ca n'Oliver.	UTM: 423.473,62 / 4.606.545,33 Cami de Ca n'Oliver		A nord del mas		Jaciment Inventariat n° 3075	-	nou	BPU Nivell 6: AEA	
		21 (AI-21)		Establiment ibèric del Pitu de Can Barba.	UTM: 423.648,48 / 4.607.190,48 Plaça de la Miranda		Vora la zona industrial de Can Barba		Jaciment Inventariat n° 3075	-	IPAPC 3077 PGO 39	BPU Nivell 6: AEA	
				Les Feixes del Palau.	UTM: 423.784,34 / 4.608.550					-	PGO 22	BPU Nivell 6: AEA	
171	JAA-	2 (ARR-13)		Establiment ibèric de Can Messeguer o Massagué.	UTM: 423.888,88 / 4.604.883,47 Cami de Can Messeguer		Vora el Mas de Can Messeguer		Jaciment Inventariat	-	IPAPC 3067 PGO 10	BPU Nivell 6: AEA	

CATÀLEG DEL BÉNS A PROTEGIR DE CASTELLAR VALLÈS Juny 2015 - Llistat ordenat per adreces

Núm. ordre INV.	Tipus funcional	Núm. Ordre Tipus	Data / Època	Denominació	Localització / Tipus Via	Número de policia	Indret / Barri	Autors (obra original o reforma)	Categoria de protecció existent			Categoria i nivell de protecció proposats	Fotografia recent
										Catàleg PGC Sabadell 1978	Catàleg PGO Castellar 1999		
172	JAV-	17 (CU-06)		Cal Calissó (masia desapareguda).	UTM: 423.913,114 / 4.607.722,84 C. Major				Jaciment inventariat 15002	-	IPAPC 15002	Descatalogació	
173	JAV-	20 (CU-7)		Camp de sitges dels carrers de l'Església i General Boadella.	UTM: 424.00,00 / 4.607.995,00		Al vell mig del nucli antic		Jaciment inventariat nº 16236	-	IPAPC 16236	BPU Nivell 6: AEA	
174	JAV-	16 (CU-7)		Jaciment arqueològic de la Plaça Major (Sectors 1 i 2).	UTM: 424.077,00 / 4.607.740,00		Al vell mig del nucli antic		Jaciment inventariat nº 14466	-	IPAPC 14466	BPU Nivell 6: AEA	
175	AEA-	04		Area d'espectativa arqueològica del Nucli antic de Castellar del Vallès.	UTM: 424.107,00 / 4.608.025		Al centre del nucli.			-	nou	BPU Nivell 6: AEA	
176	JAV-	19 (CU-7)		Horts de Can Torras.	UTM: 424.136,00 / 4.607.870,00		Al vell mig del nucli antic		Jaciment inventariat nº 15991	-	nou	BPU Nivell 6: AEA	
177	JAA-	10		Assentament prehistòric del Pla de la Bruguera.	UTM: 424.152,30 / 4.605.676,68 P.I. Pla de la Bruguera		Al vell mig del poigón industrial		Jaciment inventariat nº 10270	-	IPAPC 10270 PGO 40	BPU Nivell 6: AEA	
178	JAV-	18 (CU-8)		Jaciment arqueològic del carrer de Sant Miquel - Plaça Vella (detruint).	UTM: 424.179,36 / 4.607.941,64 Entre els carrers Puigvert i del Centre Nucli antic		Al vell mig del nucli antic		Jaciment inventariat nº 15260	-	IPAPC 15260 PGO 42	BPU Nivell 6: AEA	
179	JAA-	14		Les Sigs del camí de Canyelles.	UTM: 424.266,34 / 4.609.456					-	PGO 5	BPU Nivell 6: AEA	


 Departament de Territori i Seguretat
 Direcció General d'Ordenació del Territori i Urbanisme
 Consistòri Territorial d'Urbanisme de Barcelona

CATÀLEG DEL BÉNS A PROTEGIR DE CASTELLAR VALLÈS
Juny 2015 - Llistat ordenat per adreces



Núm. ordre INV.	Tipus funcional	Núm. Ordre Tipus	Data / Època	Denominació	Localització / Tipus Via	Número de policia	Indret / Barri	Autors (obra original o reforma)	Categoria de protecció existent			Categoria i nivell de protecció proposats	Fotografia recent
										Catàleg PGC Sabadell 1978	Catàleg PGO Castellar 1999		
180	JAA-	12		Balma del Torrent de Canyelles.	UTM: 424.284,92 / 4.612.704, 556					-	PGO 1	BPU Nivell 6: AEA	
181	JAA-	11		Necròpolis prehistòrica del Pla de la Bruguera. Centre de distribució Sony Espanya SA.	UTM: 424.297,75 / 4.604.956,72 P.I. Pla de la Bruguera		Al vell mig del poigon industrial	Jaciment Inventariat n° 8153	-		IPAPC 8153 PGO 41	BPU Nivell 6: AEA	
182	JAV-	5 (CU-9)		Roda de molí de l'Era d'en Petasques.	UTM: 424.375,15 / 4.608.205,74 Era d'en Petasques		A nord del nucli antic	Jaciment Inventariat	-		IPAPC 3071	BPU Nivell 6: AEA	
183	JAV-	6 (CU-9)		Pedra polida del carrer de la Mina.	UTM: 424.417,64 / 4.607.991,95 C. de la Mina, entre els carrers Bonavista i Racó		Dins el nucli antic	Jaciment Inventariat	-		IPAPC 3072	BPU Nivell 6: AEA	
184	JAV-	7 (CU-9)		Pedral polida del carrer Caldes.	UTM: 424.513,36 / 4.607.963,90 C. Caldes cantonada C. Bonavista		Dins el nucli antic	Jaciment Inventariat n° 3073	-		IPAPC 3073 PGO 13	BPU Nivell 6: AEA	
185	JAA-	21		Is Quatre camins.	UTM: 424.518,34 / 4.606.756				-		PGO 45	BPU Nivell 6: AEA	
186	JAA-	9		Camp de sitges de la Bòbila d'en Sargantana. Vinya del Regalat	UTM: 424.532,99 / 4.606.962,00 Sector entre la ronda de Tolosa i el carrer de l'Arbreda		Al límit est del nucli urbà	Jaciment Inventariat n° 7987	-		IPAPC 7987 PGO 57	BPU Nivell 6: AEA	
187	JAA-	19		Els Horts dels Malcontents.	UTM: 424.544,34 / 4.607.546				-		PGO 29	BPU Nivell 6: AEA	

7548


CATÀLEG DEL BÉNS A PROTEGIR DE CASTELLAR VALLÈS Juny 2015 - Llistat ordenat per adreces

Núm. ordre INV.	Tipus funcional	Núm. Ordre Tipus	Data / Època	Denominació	Localització / Tipus Via	Número de policia	Indret / Barri	Autors (obra original o reforma)	Categoria de protecció existent			Categoria i nivell de protecció proposats	Fotografia recent
										Catàleg PGC Sabadell 1978	Catàleg PGO Castellar 1999		
188	JAA-3			Assentament prehistòric El Forn de Raig. La Soleia del Cosidor.	UTM: 424.630,00 / 4.608.100,00 Camí de l'Era d'en Petasques		Nord-est del nucli urbà		Jaciment Inventariat	-	IPAPC 12060 PGO 24	BPU Nivell 6: AEA	
189	JAA-8			Mas medieval dels Oliverals del Casal (antic Mas Noguera).	UTM: 424.725,38 / 4.608.234,29 Camí de Les Feixes d'en Casal		Nord-est del municipi		Jaciment Inventariat	-	IPAPC 12061 PGO 36	BPU Nivell 6: AEA	
190	JAA-2			Establiment ibèric de Les Feixes del Casal. La Soleia del Cosidor.	UTM: 424.800,00 / 4.608.150,00 Camí de Les Feixes del Casal		Nord-est del nucli urbà		Jaciment Inventariat	-	IPAPC 3070 PGO 20 i 51	BPU Nivell 6 AEA	
191	JAV-8 (ARR-18)			Pedra polida de Can Santpere.	UTM: 425.057,80 / 4.606073,31 Camí de Can Santpere, accés des de la ronda de Tolosa.		Vora Can Santpere i Ermita Sant Pere d'Ullastre		Jaciment Inventariat n° 3074	-	IPAPC 3074	BPU Nivell 6 AEA	
192	EAP-2			Fonts rurals (conjunt)	Repartides per tot el terme municipals		Sòl no urbanitzable		-	-	nou	BPU Nivell 1: integral Nivell 4: ambiental	
				Fonts urbanes (conjunt).					-	-	nou	BPU Nivell 1: integral Nivell 4 ambiental	
		13		Molí de vent dels Horts de n'Olleta	C. de Verge de Núria	s/n			BPU	-	84	BPU Nivell 1: integral	
		1		Arbres d'interès i arbrades (conjunt).					-	-	nou	BPU Nivell 4: ambiental	





CATÀLEG DEL BÉNS A PROTEGIR DE CASTELLAR VALLÈS Juny 2015 - Llistat ordenat per adreces

Núm. ordre INV.	Tipus funcional	Núm. Ordre Tipus	Data / Època	Denominació	Localització / Tipus Via	Número de policia	Indret / Barri	Autors (obra original o reforma)	Categoria de protecció existent			Categoria i nivell de protecció proposats	Fotografia recent
										Catàleg PGC Sabadell 1978	Catàleg PGO Castellar 1999		
196	EAP-	1		Barraques de pedra seca (conjunt) i Pous de Glaç		Repartides per tot el terme municipals	Sòl no urbanitzable		-	-	nou	BPU - AEA Nivell 1: integral Nivell 4: ambiental	
197	ES-	2		Elements industrials diversos: naus, xemeneies, molins i dipòsits (conjunt).					-	-	nou	BPU Nivell 1: integral	

7550


 Generalitat de Catalunya
 Departament de Territori i Sostenibilitat
 Direcció General d'Ordenació
 del Territori i Urbanisme
 Comissió Territorial d'Urbanisme
 de Barcelona

CATÀLEG DEL BÉNS A PROTEGIR DE CASTELLAR VALLÈS
Juny 2015 - Llistat ordenat per adreces

Núm. ordre INV.	Tipus funcional	Núm. Ordre Tipus	Data / Època	Denominació	Localització / Tipus Via		Número de policia	Indret / Barri	Autors (obra original o reforma)	Categoria de protecció existent			Categoria i nivell de protecció proposats	Fotografia recent
											Catàleg PGC Sabadell 1978	Catàleg PGO Castellar 1999		
198	ES-3			Elements mobiliari urbà: baranes, fanals, reixes, picaportes i tapes de comptadors (conjunt).						-	-	nou	BPU Nivell 1: integral Nivell 5: documental	
199	ES-4			Elements mobiliari urbà: capelletes (conjunt).						-	-	nou	BPU Nivell 1: integral Nivell 5: documental	
200	IP-2			Elements naturals: grutes i elements geològics d'interès (conjunt).						PEIN	-	nou	BPU - PEIN - AEA Nivell 4: ambiental	
201	ES-5			Elements decoratius: relleus, plafons, escultures, pintures i dibuixos (conjunt).						-	-	nou	BPU Nivell 5: documental	
202	AEA-5			Area d'espectativa arqueològica del Cal Co		UTM: 421.826 / 4.609.300		Vora riu Ripoll, Manyosa i Joan Coix				nou	BPU Nivell 6: AEA	
203	AEA-6			Area d'espectativa arqueològica del Casalot del Sabater Vel		UTM: 421.614 / 4.610.333		Vora riu Ripoll, ctra. Castellar a st. Llorenç				nou	BPU Nivell 6: AEA	
204	AEA-7			Area d'espectativa arqueològica del Cal Bort		UTM: 421.692 / 4.610.257		Vora riu Ripoll, ctra. Castellar a st. Llorenç				nou	BPU Nivell 6: AEA	
205	AEA-8			Area d'espectativa arqueològica del Casalot de l'Oit		UTM: 423.353 / 4.610.352		Urb. Racó, sota Sot de l'Oit				nou	BPU Nivell 6: AEA	

Generalitat de Catalunya
 Departament de Territori i Sostenibilitat
 Direcció General d'Ordenació del Territori i Urbanisme
 Comissió Territorial d'Urbanisme de Barcelona

CATÀLEG DEL BÉNS A PROTEGIR DE CASTELLAR VALLÈS
Juny 2015 - Llistat ordenat per adreces

Núm. ordre INV.	Tipus funcional	Núm. Ordre Tipus	Data / Època	Denominació	Localització / Tipus Via	Número de policia	Indret / Barri	Autors (obra original o reforma)	Categoria de protecció existent			Categoria i nivell de protecció proposats	Fotografia recent
										Catàleg PGC Sabadell 1978	Catàleg PGO Castellar 1999		
206	AEA-9			Àrea d'espectativa arqueològica de les Runes del Camer	UTM: 421.408 / 4.612.02211		Vora riu Ripoll, sota torrent d'en Camer				nou	BPU Nivell 6: AEA	
207	EAP-3			Barraca del Parany del Boter	Parany del Boter Costat camí de Canyelles-Cadafalch		direcció camí de Canyelles-Cadafalch				nou		
208	EAP-4			Caseta Villa Rosa	Límit municipal entre Castellar del Vallès i Sentmenat		C-1415 direcció ctra. Setmenat				nou	BPU Nivell 6: AEA	
209	EAP-5			Forns de Calç i Ceràmics	Repartit per tot el terme municipal		Sòl no urbanitzable				nou	BPU Nivell 6: AEA	
210	EAP-6			L'Albelló	Entre la carena de Canyelles i el Torrent del Ginebre		Al nord de l'Airesol C				nou	BPU Nivell 6: AEA	

207

Generalitat de Catalunya
Departament de Territori i Sostenibilitat
Direcció General d'Ordenació
del Territori i Urbanisme
Comissió Territorial d'Urbanisme
de Barcelona

ELEMENTS CATÀLEG DELS BÉNS A PROTEGIR DE CASTELLAR DEL VALLÈS. RESUM LLISTAT.











Desembre 2013

Elements del catàleg de 1999
Elements nous de catàleg
TOTAL FITXES D'ELEMENTS

111
99
210

CATÀLEG BÉNS A PROTEGIR CASTELLAR VALLÈS Juny 2015 - Llistat ordenat per tipologies.

juny 2015 - Llistat ordenat per tipologies.












Núm. ordre INV.	Tipus funcional	Núm. Ordre Tipus	Data / Època	Denominació	Localització / Tipus Via	Número de policia	Indret / Barri	Autors (obra original o reforma)	Categoria de protecció existent			Categoria i nivell de protecció proposats	Fotografia recent	
										Catàleg PGC Sabadell 1978	Catàleg PGO Castella r 1999			
arquitectura residencial urbana														
129	ARU-1		1910	Antiga Botiga Anastasi Miralles	Ctra. de	Sentmenat	20		José Graner Prat (m. O.)	BCIL	9	46	BCIL Nivell 2: conservació	
141	ARU-2		1911-1912	Antiga Farmàcia Alguer	C. de	Torras	1	Nucli antic	Jaume Puig (m.o.)	BPU	-	79	BPU Nivell 2: conservació	
122	ARU-3		1760	Cal Batllori	C. de	Sant Josep	9	Nucli antic		BPU	-	102	BPU - AEA Nivell 2: conservació Nivell 6: AEA	
077	ARU-4		aprox. 1875	Cal Don Pedro (casa i torre dipòsit)	C. del	General Boadella	5	Primer eixample		BPU	-	74	BPU Nivell 2: conservació volum	
067	ARU-5		Segle XIII	Cal Gorina	C. del	Centre	8	Nucli antic		BPU	-	105	BPU - AEA Nivell 2: conservació Nivell 6: AEA	
040	ARU-6		1690	Cal Jep de l'Oca (antigament de la Família Rovira)	C. de	Caldes	5-8	Nucli antic		BCIL	3	111	BCIL - AEA Nivell 2: conservació Nivell 4: ambiental	
084	ARU-7		aprox. 1850	Cal Pascuet	C.	Major	33	Nucli antic		BPU		47	BPU - AEA Nivell 2: conservació Nivell 6: AEA	
086	ARU-8		1924	Cal Pifarré	C. de	Sant Miquel	22	Nucli antic		BPU		75	BPU Nivell 2: conservació	
088	ARU-9		aprox. 1850	Cal Vilaró	C.	Major	37-39	Nucli antic		BPU		48	BPU Nivell 2: conservació	
088	ARU-10		Segle XIII	Cal Xirau - Cal Juliana - Cal Bachs	C. del	Centre	23	Nucli antic		BPU		107	BPU - AEA Nivell 2: conservació Nivell 6: AEA	

Generalitat de Catalunya

Departament de Territori i Sostenibilitat

Direcció General d'Ordenació del Territori i Urbanisme

CATÀLEG BÉNS A PROTEGIR CASTELLAR VALLÈS
Juny 2015 - Llistat ordenat per tipologies.

066	ARU-11	Segle XIII	Can Torras; Mas Mir; Can Codina	C. del	Centre	4	Nucli antic		BPU			106	BPU - AEA Nivell 2: conservació Nivell 6: AEA	
131	ARU-12	1910	Casa Blai Blanquer	Ctra. de	Sentmenat	110	Primer eixample	Jaume Puig (m.o.) Reforma: Alsina i Espejo	BCIL		4	54	BCIL Nivell 2: conservació Nivell 6: AEA.	
130	ARU-13	1924	Casa de la Carretera de Sentmenat, 108	Ctra. de	Sentmenat	108	Primer eixample	Pere Costa i Galceran	BCIL		4	53	BCIL Nivell 2 conservació	
001	ARU-14	Comença ments del segle XX	Casa Esteve(Les Arenes I)	Camí de	Les Arenes	1	Les Arenes, nucli d'estiueig		BPU			55	BPU Nivell 2: conservació volumetria	
046	ARU-15	1925	Casa Romaguera (les Arenes II)	Camí de	Can Barceló	2	Les Arenes		BPU			56	BPU Nivell 2: conservació volumetria	
047	ARU-16	1916	Casa Samaranch (les Arenes III)	Camí de	Can Barceló	4	Les Arenes		BPU			57	BPU Nivell 2 conservació: volumetria	
092	ARU-17	1988	Casa del C. de la Mare de Déu de Meritxell	C. de la	Mare de Déu de Meritxell	6	Urb. Airesol B	Beatriu Llobet Sans (Arqta.)	-		nou		INV Nivell 5: documental	
093	ARU-18	aprox. 1875	Casa Massaveu (Seu Regidoria Cultura)	C.	Major	2	Nucli antic.		-		nou		BPU - AEA Nivell 2: conservació Nivell 6: AEA	
094	ARU-19	Inicis segle XX	Casa Ribas - Ca l'illa; Arxiu d'Història de Castellar	C. de la	Mina	9 i 11	Nucli antic		BPU			77	BPU - AEA Nivell 2: conservació Nivell 6: AEA	
132	ARU-20	1910	Cases de la ctra. Sentmenat, 102-104-106; Cal Palurdo	Ctra. de	Sentmenat	102-104-106	C. Santiago Rusiñol	José Graner Prat (m. O.)	BCIL		4	52	BCIL Nivell 2: conservació volumetria	
142	ARU-21	1910-1914	Cases del C. Torras, 6-8-10 - C.Colom	C. de	Torras	6,8,10	C. Colom		BCIL		5	51	BCIL Nivell 2: conservació Nivell 6: AEA.	












092
093
094

de Barcelona

Generalitat de Catalunya
Departament de Territori i Sostenibilitat
Direcció General d'Urbanisme
Comissió Territorial d'Urbanisme






2554


Juny 2015 - Llistat ordenat per tipologies.

112	ARU-22	Inicis segle XX	Cases del carrer Retir	C. del	Retir	5 al 15	Nucli antic.		-		nou	BPU Nivell 3: parcial façana. Nivell 6: AEA.	
044	ARU-IP-23	1912	Conjunt Torre del Director de Can Barba (desapareguts pontet i bàscula)	Camí de	Can Barba		C-1415 direcció Terrassa, PK.27		BPU		42	BPU Nivell 2: conservació Nivell 4: ambiental	
089	ARU-24	1955	Edifici de la Caixa de Pensions	C.	Major	57-59	Passeig, núm. 1	Agustín Domingo Ferrer	-		nou	BPU Nivell 2: conservació Nivell 6: AEA	
059	ARU-25		Edifici de l'associació de veïns	C.	Carena	6	El Racó		-		nou	BPU Nivell 2: conservació Nivell 4: ambiental	
094	ARU-26	1924	Garatge de Cal Pifarré	C. de la	Mina	17	Nucli antic		BPU		76	BPU Nivell 3: parcial façana	
100	ARU-IP-27	1968	Hostal del Cim i jardins	Plaça del	Munt	s/n	Sant Feliu del Racó		-		nou	BPU - AEA Nivell 2: conservació Nivell 4: ambiental	
074	ARU-28	1860	Rectoria	C. de l'	Església	16	Nucli antic		BPU		65	BPU - AEA Nivell 2: conservació Nivell 6: AEA	
074	ARU-IP-29	1897	Torre Balada i jardí	C. de	Caldes	56	C. del Racó		BPU		68	BPU Nivell 2: conservació Nivell 4: ambiental	
074	ARU-IP-30		Començaments del segle XX	Ctra. de	Terrassa		camí de Can Barba		BPU		43	BPU Nivell 2: conservació Nivell 4: ambiental	
074	ARU-IP-31	1904	Torre Montlleó - antiga Villa Maria i jardí.	C. de	Caldes	54	cantonada carrers del Racó i d'Albert	Remodelació 1988: Joan Ma. De Castellar i Bertran	BPU		69	BPU Nivell 2: conservació Nivell 4: ambiental	
103	ARU-32	1899	Torre Puig	C.	Pare Feliu, 17		Sant Feliu del Racó		BPU		70	BPU Nivell 2: conservació	











Generalitat de Catalunya
 Departament de Territori i Sostenibilitat
 Direcció General d'Ordenació
 del Territori i Urbanisme
 Comissió Territorial d'Urbanisme
 de Barcelona


CATÀLEG BÉNS A PROTEGIR CASTELLAR VALLÈS Juny 2015 - Llistat ordenat per tipologies.

093	ARU-33	aprox. 1905	Torre Sagalés - antigament Cal Pallàs	Pl. del	Mestre Gelonch	2	Nucli antic		BPU		71	BPU Nivell 2: conservació.	
024	ARU-IP-34	1916	Villa Carmen, jardí i tanca (antic xalet Assumpsió).	C. de	Brutau	6	Sant Feliu del Racó		BCIL	35	44	BCIL Nivell 2 : conservació Nivell 4: ambiental	
120	ARU-IP-35	entorn 1925	Villa Emília - Torre Argemí	C. de	Sant Jaume	62			BCIL	8	72	BCIL Nivell 2: conservació Nivell 4: ambiental	
025	ARU-IP-36	Darrer terç segle XIX	Villa Teresa i jardí.	C. de	Brutau	10	Sant Feliu del Racó		BPU		73	BPU Nivell 2: conservació Nivell 4: ambiental	
023	ARU-37	1916	Villa Paquita	C. de	Brutau	4	Sant Feliu del Racó		BPU		45	BPU Nivell 2: conservació	











 Generalitat de Catalunya
 Departament de Territori i Sostenibilitat
 Direcció General d'Ordenació
 del Territori i Urbanisme
 Comissió Territorial d'Urbanisme
 de Barcelona

conjunts urbans

002	CU-1	Inicis segle XX	Conjunt del nucli d'estiueig de Les Arenes.	Ctra.	Sant Llorenç, B-124	PK. 13.3	Les Arenes		-	-	nou	BPU Nivell 4: ambiental	
018	CU-2	Inicis segle XX	Conjunt de quatre cases seriades i antic hostal de les Arenes.	camí de	Baix	3-13	Les Arenes		-	-	nou	BPU Nivell 2: conservació Nivell 4: ambiental	
064	CU-3	Entre 1968-1974	Conjunt de les Cases del Ribas	C. de	Catalunya, Joaquim Blume, Balmes, Agustina d'Aragó, Jaume I, Lluís de Requesens, Àngel Guimerà, Ripollat, Montseny, Aneto, Ali		Segon Eixample		-	-	nou	BPU Nivell 5: documental	
080	CU-4	Inicis dècada de 1960	Conjunt de cases Tolrà	C. de	Josep Girbau Homet, Emili Carles Tolrà, Sant Jaume i les Ilagostes		Emili Carles Tolrà - Les Ilagostes		-	-	nou	BPU Nivell 2: conservació Nivell 4: ambiental	
082	CU-5	1950	Conjunt de cases del C. Josep M. Valls	Av. de	Josep Maria Valls	1-43, 2-36	Segon Eixample	Nicolau Rubió i Tuduri (arqte.)	BPU		108	BPU Nivell 2: conservació Nivell 4: ambiental	
090	CU-6	Aprox. 1850	Conjunt del Carrer Major	C.	Major		Nucli antic		-	-	nou	BPU - AEA Nivell 4: ambiental Nivell 6: AEA	
091	CU-7	1931-1937	Conjunt d'elements urbans de la plaça Major i Font Pública (escalinates, baranes, jardineres, hidries i parterres).	Plaça	Major			Antoni Clavell, forjador; Josep Perich, mestre d'obres; Josep Sampere, picapedrer; Rogeli Clapers.	BPU - AEA		39	BPU Nivell 1: integral Nivell 4: ambiental	
092	CU-8	1828	Conjunt urbà dels carrers Mina i Sant Miquel.	C. de	Mina i Sant Miquel		Barri antic		AEA		nou	BPU - AEA Nivell 4: ambiental Nivell 6: AEA	
093	CU-9		Conjunt del nucli antic de Castellar		Nucli antic		Nucli antic		-	-	nou	BPU - AEA Nivell 4: ambiental Nivell 6: AEA	
103	CU-10	Inicis segle XX	Conjunt cases del Passeig 35; Mestre Ros 2,4,10 i 12.		Passeig i Mestre Ros.	35; 2, 4, 10 i 12.	Primer Eixample	Josep Perich i Fruitós	-	-	nou	BPU Nivell 4: ambiental	


 Generalitat de Catalunya
 Departament de Territori i Sostenibilitat
 Direcció General d'Ordenació
 del Territori i Urbanisme
 Consell Territorial d'Urbanisme
 de Barcelona

CATÀLEG BÉNS A PROTEGIR CASTELLAR VALLÈS
Juny 2015 - Llistat ordenat per tipologies.











104	CU-11		Conjunt de cases del Passeig, 40-62		Passeig	40,42,44,46,48,50,52,54,56,58,60,62	Primer Eixample		BPU		109	BPU Nivell 2: conservació Nivell 4: ambiental	
105	CU-12		Conjunt de cases del Passeig, 55-99		Passeig	55,57,59,61,63,65,67,69,71,73,75,77,79,81,83,85,87,89,91,93,95,97,99	Primer Eixample		BPU		110	BPU Nivell 2: conservació Nivell 4: ambiental	
106	CU-13	1895-1896	Passeig 88	C. del C. de	Passeig Doctor Pujol	88	30	Primer Eixample	-		nou	BPU Nivell 5: documental	
108	CU-14	Aprox. 1881	Conjunt cases del Passeig, 101-135 (Cal Rius)		Passeig	101,103,105,107,109,111,113,115,117,119,121,123,125,127,129,131,133,135	Primer Eixample		BPU		40	BPU Nivell 2: conservació Nivell 4: ambiental	
109	CU-15	Aprox. 1880	Conjunt cases del Passeig, 110-116, 118-136 - C. Dr. Vergés		Passeig	110,112,114,116,118,120,122,124,126,128,130,132,134,136,145,147,149,151,153,155	Primer Eixample		BPU		41	BPU Nivell 2: conservació Nivell 4: ambiental	
118	CU-16		Conjunt del nucli antic de Sant Feliu del Racó		Sant Feliu del Racó			Sant Feliu del Racó	AEA		nou	BPU - AEA Nivell 4: ambiental Nivell 6: AEA	
119	CU-17	Segles XVII-XIX	Conjunt del carrer de Sant Iscle	C. de	Sant Iscle	3,5,7,9,11,13,15,17,19,21,23,25,,24,6,8,10,12,14,16,18,20,22,24,26,26b	Nucli antic		-		nou	BPU - AEA Nivell 4: ambiental	
120	CU-18		Conjunt del carrer Sant Josep	C. de	Sant Josep			Nucli antic	-		nou	BPU Nivell 4: ambiental	
	CU-19		Conjunt dels carrers Sant Pau, Moli, Sant Feliu, Francesc Layret i Sant Jaume.	C. de	Sant Pau			Nucli antic i Primer eixample	-		nou	BPU Nivell 4: ambiental	
	CU-20	1930-1936	Conjunt del carrer del Turó	C. del	Turó	1-5, 2-6		Sant Feliu del Racó	Ramon Duran Reynals	-	nou	BPU Nivell 4: ambiental	

Generalitat de Catalunya
Departament de Territori i Sostenibilitat
Direcció General d'Ordenació del Territori i Urbanisme
Comissió Territorial d'Urbanisme
de Barcelona



arquitectura industrial

124	AI-1	Inicis Segle XX	Bassa del Brunet.	Ctra.	Sant Llorenç, B-124	PK. 8	El Brunet		BPU		33	BPU	Nivell 2: conservació Nivell 4: ambiental	
043	AI-2	1866	Can Barba - Fàbrica viuda José Tolrà (antic molí).	Cami de	Can Barba	PK. 27	C-1415 direcció Terrassa, PK.27		BPU		81	BCIL	Nivell 4 ambiental Nivell 5 documental Nivell 6: AEA	
054	AI-3	Fundació segle XIV. Reforma segle XX	Can Font-Torre-dipòsit d'aigua i masia de Can Font.	Av. de	Can Font	s/n	Urb. Can Font		BPU		90	BPU	Torre d'aigua: Nivell 1: integral Masia: Nivell 2: conservació Jardins: Nivell 4: ambiental	
004	AI-4	1914-1919	Can Turuguet.	Ctra.	B-124	PK. 6,8	B-124 direcció Sabadell		BCIL	21	82	BCIL	Nivell 2: conservació volum	
125	AI-5	Estructures: 1922- 1923. Dipòsit: 1926	Dipòsit i estructures de la Unió de Regants de Canyelles.	C.	Sant Llorenç, C. Escorxador. Des de la conca del Torrent de Canyelles fins als diferents carrers que hi tenen consumidors				-		nou	BPU	Nivell 3: parcial Nivell 5: documental	
125	AI-6	Aprox. 1840	El Rieral (fàbrica i xemeneia).		Arran del riu Ripoll, des del camí que baixa de Can Carrer cap a Sabadell		UTM 423511.8170 7, N 4604605.512 2		-		nou	BPU	Nivell 3: parcial Nivell 6: AEA	
041	AI-7	Segle XVIII	Fàbrica i Xemeneia del Molí de Fonts calents.	Ctra.	B-124	PK. 8	direcció Sant Llorenç Savall		BPU		94	BPU	Nivell 4: ambiental	
	AI-8	1850-1860	Forn de Calç i Pedrera de Can Sallent.	Ctra.	C-1415a	PK. 25	Cami de la pedrera de Can Sallent		AEA		nou	BCIL - AEA	Nivell 2: conservació Nivell 6: AEA	
	AI-9		Molí de vent de Ca la Quima.	C. de	Caldes				BPU		86	BPU	Nivell 1: integral	







CATÀLEG BÉNS A PROTEGIR CASTELLAR VALLÈS
Juny 2015 - Llistat ordenat per tipologies.

127	AI-10		Molí de vent de Cal Músic.	C. de	Sant Miquel	52	C. del Racó		BPU		85	BPU Nivell 1: integral	
081	AI-11		Molí de vent de la plaça Josep M. Folch i Torres.	C. de	Josep Anselm Clavé		C. Dr. Rovira		BPU		88	BPU Nivell 1: integral	
107	AI-12		Molí de vent del Passeig.	C.	Passeig	138			BPU		87	BPU Nivell 1: integral	
194	AI-13		Molí de vent dels Horts de n'Olleta.	C. de	Verge de Núria	s/n			BPU		84	BPU Nivell 1: integral	
078	AI-14		Molí dels Horts de Cal Baldiri - Els Horts del Jardiner o de l'Alemanys (desapareguts).	Plaça dels	Horts del Jardiner		C. Anselm Clavé - C. Dr. Rovira		BPU		83	BPU Nivell 1: integral	
027	AI-15	Segles XVII-XIX	Molí d'en Barata.	Ctra.	BV-1249	PK. 0,5			BPU		101	BPU Nivell 1: integral Nivell 6: AEA	
113	AI-16	Segles XI-XIII	Recs laterals del riu Ripoll.		Al llarg del riu Ripoll		Riu Ripoll		BPU	*	99	BPU Nivell 3: parcial	
	AI-17	Segles XI-XIX	Sèquia Monar.		Al llarg del riu Ripoll		Riu Ripoll		BPU	*	100	BPU Nivell 1: integral	
	AI-18	Inicis segle XX	Torre-dipòsit d'aigua de les Arenes.	c.	Cami de Baix	s/n	Les Arenes		BPU		89	BPU Nivell 1: integral	
	AI-19	1930	Xemeneia de Can Barba (antic molí).	C. de	Sant Jaume (final)		Josep Sala i Comas		BCIL	16	92	BCIL Nivell 1 integral Nivell 6: AEA	










CATÀLEG BÉNS A PROTEGIR CASTELLAR VALLÈS
Juny 2015 - Llistat ordenat per tipologies.


035	AI-20	1800	Xemeneia del Boà (molí den Boà).	Ctra.	C-1415a	PK. 26'5	direcció Terrassa al costat del Riu Ripoll		BPU		91	BPU Nivell 1: integral Nivell 6: AEA	
097	AI-21		Xemeneia del Pito de Can Barba.	Pl. de la	Miranda				BPU - AEA		95	BPU - AEA Nivell 1: integral Nivell 6: AEA	
051	AI-22	Segles XVIII-XIX	Xemeneia i fàbrica del Molí d'en Busquets.		Arran del riu Ripoll, des del camí que baixa de Can Carner		Riu Ripoll		BPU - AEA		93	BPU - AEA Nivell 1: integral Nivell 6: AEA	

arquitectura residencial rural: masies

117	ARR-1	Segle XV	Ca n'Ametller; Mas de la Serra	Camí de la	Salut				BPU		1	BPU - AEA Nivell 2: conservació Nivell 4: ambiental Nivell 6: AEA	
036	ARR-2 IP	Segle XVIII	Ca n'Avellaneda	C. de	Ca n'Avellaneda	24	Urb. Ca n'Avellaneda		BPU		36	BPU - AEA Nivell 2: conservació Nivell 4: ambiental Nivell 6: AEA	
037	ARR-3 IP	Segle XV	Ca n'Oliver	C/	Josep Vicenç Foix	camí particular	Residencial Can Carner		BPU - AEA		38	BPU - AEA Nivell 2: conservació Nivell 4: ambiental Nivell 6: AEA	
	ARR-4	Aprox. 1850	Cal Ros del Mas Umbert	C.	Mossèn Martí Roca	5	Sant Feliu del Racó		-	nou		BPU - AEA Nivell 3: parcial Nivell 6: AEA	
	ARR-5 IP	Segle XVI	Can Bages	Camí de	Can Bages; camí accessible des de la Carretera B-124, Km. 5		direcció Sabadell; polígon Industrial Can Bages		BPU		2	BPU - AEA Nivell 2: coservació Nivell 4: ambiental Nivell 6: AEA	
	ARR-6 IP	1780	Can Bogunyà	C. de	Bogunyà	7			BPU		103	BPU - AEA Nivell 2: conservació Nivell 4: ambiental Nivell 6: AEA	











CATÀLEG BÉNS A PROTEGIR CASTELLAR VALLÈS
Juny 2015 - Llistat ordenat per tipologies.

008	ARR-7 IP	Segle XVI	Can Borrell	Ctra.	B-124	PK. 9,2	direcció Sant Llorenç Savall		BCIL	27	3	BCIL - AEA Nivell 2: conservació Nivell 4: ambiental Nivell 6: AEA	
076	ARR-8	Segle XI	Can Busqueta; Mas Lledó	Passatge de la	Font del Darrere	8	Sant Feliu del Racó		BPU		104	BPU - AEA Nivell 2: conservació Nivell 4: ambiental Nivell 6: AEA	
048	ARR-9 IP	Segle XI	Can Cadafalch i Capella de Sant Antoni	Cami de	Castellar a Sant Llorenç - GR173				BCIL	26	5	BCIL - AEA Nivell 2: conservació Nivell 4: ambiental Nivell 6: AEA	
052	ARR-10	Segle XIII	Can Carner; Can Carner	C. de	Can Carner		Residencial Can Carner		BPU		37	BPU - AEA Nivell 2: conservació Nivell 4: ambiental Nivell 6: AEA	
053	ARR-11 IP	Segle XIII	Can Casamada	Cami de	Can Casamada	des de la ronda de Tolosa, Km.2			BCIL	22	7	BCIL - AEA Nivell 2: conservació Nivell 4: ambiental Nivell 6: AEA	
028	ARR-12 (JAV-14)	Segles XIII-XIV	Can Juliana	Ctra.	BV-1249	PK.2	Sant Feliu del Racó		BCIL - AEA	28	10	BCIL - AEA Nivell 2: conservació Nivell 4: ambiental Nivell 6: AEA	
055	ARR-13	Segle XII	Can Messeguer; antiga casa de Sant Martí	Ctra.	C-1415	PK. 24	direcció Terrassa		BPU - AEA		12	BPU - AEA Nivell 2: conservació Nivell 4: ambiental Nivell 6: AEA	
032	ARR-14 (JAV-10)	Segle XIII	Can Pèlachs (o Pèlegs)	Ctra.	C-1415	PK. 26,5	direcció Terrassa		BCIL - AEA	30	14	BCIL - AEA Nivell 1: integral Nivell 4: ambiental Nivell 6: AEA	
069	ARR-15 IP	Segle XIV	Can Quer; Mas Cuiàs	Cami de	Can Mariner	direcció sud-est			BPU		16	Declaració de BCIL - AEA Nivell 1: integral Nivell 4: ambiental Nivell 6: AEA	











 Generalitat de Catalunya
 Departament de Territori i Sostenibilitat
 Direcció General d'Ordenació del Territori i Urbanisme
 Comissió Territorial d'Urbanisme de Barcelona

2562

CATÀLEG BÉNS A PROTEGIR CASTELLAR VALLÈS Juny 2015 - Llistat ordenat per tipologies.

031	ARR-	16 (JAV-03) (JAV-04)	Segle XIV	Can Riera	Ctra.	C-1415	PK. 26,1	direcció Terrassa		BCIL - AEA	29	17	BCIL - AEA Nivell 2: conservació Nivell 4: ambiental Nivell 6: AEA	
056	ARR-	17 (JAV-15)	Segle XV	Can Sallent; antic Mas Gili	Ctra.	C-1415	PK. 24	direcció Terrassa		BCIL - AEA	31	20	BCIL - AEA Nivell 2: conservació Nivell 4: ambiental Nivell 6: AEA	
057	ARR-	18 (JAV-08)	Ermita: segle XI; Casa: segle XV	Can Santpere (masia i ermita de Sant Pere Ullastre)	Camí de	Can Santpere	accessible des de la ronda de Tolosa. GR. 173			BCIL - AEA	24	21-28	BCIL - EPA Nivell 2: conservació Nivell 4: ambiental Nivell 6: AEA	
030	ARR- IP	19	Segle XV	Can Torrella; antic Mas Casanoves	Ctra.	C-1415	PK. 23,5	direcció Terrassa		BPU		22	BCIL - AEA Nivell 2: conservació Nivell 4: ambiental Nivell 6: AEA	
058	ARR-	20	Segle XIII	Can Torrents	Camí de	Can Torrents	accessible des de la ronda de Tolosa			BPU		23	BPU - AEA Nivell 2: conservació Nivell 6: AEA	
006	ARR-	21	Segle XIII	El Brunet	Ctra.	B-124	PK. 8	direcció Sant Llorenç Savall		BPU		4	BPU - AEA Nivell 2: conservació Nivell 6: AEA	
033	ARR-	22	1936-1945	El Ranko	Ctra.	C-1415	PK. 26,6	C-1415 direcció Terrassa		-		nou	BPU Nivell 3: parcial Nivell 4: ambiental	
029	ARR- IP	23	Segle XVIII	El Sabater	Ctra.	BV-1249	PK.2	Sant Feliu del Racó		BPU		18	BPU - AEA Nivell 2: conservació Nivell 4: ambiental Nivell 6: AEA	
013	ARR- IP	24	Segle XVI	El Sabater	Ctra.	B-124	PK. 12	direcció Sant Llorenç Savall		BPU - PEIN		19	BPU - PEIN - AEA Nivell 2: conservació Nivell 4: ambiental Nivell 6: AEA	
144	ARR-	25	1688	El Serrat; Cal Serrill	C. del	Turó	s/n	Entrada a Sant Feliu del Racó	Restauració de 1953: Josep Soteras (arqte.)	-		nou	BPU - AEA Nivell 3: parcial Nivell 4: ambiental Nivell 6: AEA	



CATÀLEG BÉNS A PROTEGIR CASTELLAR VALLÈS
Juny 2015 - Llistat ordenat per tipologies.

049	ARR-26	Segle X	Mas Canyelles	Camí de	Castellar a Sant Llorenç - GR173 (1300 m. del nucli urbà)				BCIL	25	6	BCIL - AEA Nivell 2: conservació Nivell 4: ambiental Nivell 6: AEA	
026	ARR-IP	Segle XVI	Mas Olivet (possible antic Mas Olarin o Oliva); Mas Barata	Ctra.	BV-1249	PK. 0,4	direcció Sant Llorenç Savall		BPU		13	BPU Nivell 2: conservació Nivell 4: Ambiental Nivell 6: AEA	
010	ARR-28	Segle XIX	Mas Pedro, Cal Mañosa, Cal Sellarès i Canal de Reg.	Ctra.	B-124	PK. 11	B-124 direcció Sant Llorenç Savall		-		nou	BPU - AEA Nivell 3: parcial Nivell 6: AEA	
099	ARR-29	Segle XV	Mas Umbert	C.	Mossèn Martí Roca	19	Sant Feliu del Racó		BCIL	36	80	BCIL - AEA Nivell 2: conservació Nivell 4: ambiental Nivell 6: AEA	
061	ARR-IP	Segle XIV	Masia el Girbau		Camí rural que surt del C. del Forn de Can Sallent - camí de Castellar a la Mola		Urb. El Racó Sant Feliu del Racó		BPU		8	BPU - AEA Nivell 3: parcial Nivell 4: ambiental	
015	ARR-IP	Segle XIV	Masia L'illa	Ctra.	B-124	PK. 13	direcció Sant Llorenç Savall		BPU - PEIN		9	BPU - PEIN - AEA Nivell 2: conservació Nivell 4: ambiental Nivell 6: AEA	
111	ARR-IP	Segle XV	Masia Puigverd		Camí que surt a la dreta de la ronda de Tolosa davant de la Plaça Catalunya				BPU		15	BPU - AEA Nivell 2: conservació Nivell 4: ambiental Nivell 6: AEA	
003	ARR-33	Segle XIX	Torre Turull	Ctra.	B-124	PK. 4,3	direcció Sabadell		BCIL	23	30	BCIL - AEA Nivell 2: conservació Nivell 4: ambiental Nivell 6: AEA	
011	ARR-34	Segle XV	Can Turell o Torell	Ctra.	B-124	PK. 11	direcció Sant Llorenç Savall		BPU		32	BPU - AEA Nivell 2: conservació Nivell 6: AEA	
054	ARR-35	Segle XIV	Masia Can Font	Plaça	Can Font		Urb. Can Font		BPU			BPU Nivell 2: conservació Nivell 6: AEA	





Generalitat de Catalunya
Departament de Territori i Sostenibilitat
Direcció General d'Ordenació del Territori i Urbanisme
Comissió Territorial d'Urbanisme de Barcelona

2564

interès paisatgístic





195	IP-1		Arbres d'interès i arbrades.						-		nou	BPU Nivell 4: ambiental	
200	IP-2		Elements naturals: grutes i elements geològics d'interès.						PEIN		nou	BPU - PEIN - AEA Nivell 4: ambiental	

elements singulars

197	ES-1		Elements industrials diversos: naus, xemeneies, molins i dipòsits.						-		nou	BPU Nivell 1: integral	
198	ES-2		Elements mobiliari urbà: baranes, fanals, reixes, picaportes i tapes de comptadors.						-		nou	BPU Nivell 1: integral Nivell 5: documental	
199	ES-3		Elements mobiliari urbà: capelletes.						-		nou	BPU Nivell 1: integral Nivell 5: documental	
201	ES-4		Elements decoratius: relleus, plafons, escultures, pintures i dibuixos.						-		nou	BPU Nivell 5: documental	
193	ES-5		Fonts urbanes						-		nou	BPU Nivell 1: integral Nivell 4: ambiental	
063	ES-6	Generalitat de Catalunya Departament de Territori i Sostenibilitat Direcció General d'Ordenació del Territori i Urbanisme Consell de Territori i Urbanisme de Barcelona	Elements urbans de la Plaça de Catalunya: recinte urbà, amb arbrat, escultures, etc.		Ronda Llevant		C. Balmes - C. Jaume I - C. Prat de la Riba	Pere Roca i Roumens (arqte.) Ampliació 1996: Josep Castellà Cabeza (arqte.).	-		nou	BPU Escultures: Nivell 1: integral Nivell 4: ambiental	

7565

arquitectura militar










060	AM-1 IP (ARR-33)	Castell: segle X. Capella: segle XVI. Masoveria: segle XIV	Conjunt monumental del Castell de Castellar o de Clasqueri: castell, capella de Santa Bàrbara, masoveria, aqüeducte, bassa i instal·lacions hidràuliques, mur de tanca i entorn arbrat.	Ctra.	C-1415	PK. 26,10	direcció Terrassa		BCIN - AEA	32	24-25	BCIN Nivell 1: integral (castell, capella, mur de tanca i instal·lacions hidràuliques) Nivell 2: conservació (masoveria) Nivell 4: ambiental Nivell 6: AEA	
045	AM-2	1936-1939	Refugis de Can Barba	Cami de	Can Barba		Zona de Can Barba	SAF-16	BPU		34	BPU - AEA Nivell 2: conservació Nivell 6: AEA	
017	AM-3	1938	Refugis del Pla de la Bruguera	C.	Bages	C. Solsonès	Pla de la Bruguera	Comandància d'Obres de la III Regió Aèrea	BPU - AEA		35	BPU - AEA Nivell 2: conservació Nivell 6: AEA	
050	AM-4	Segle XI	Torrota de Cadafalch		Cami de Can Cadafalch		Nord del terme municipal.		BCIN? - BPU - PEIN - AEA		31	BCIN - PEIN - AEA Nivell 2: conservació Nivell 4: ambiental Nivell 6: AEA	

2066



Generalitat de Catalunya
Departament de Territori i Sostenibilitat
Direcció General d'Ordenació
del Territori i Urbanisme
Comissió Territorial d'Urbanisme
de Barcelona





arquitectura pública - equipaments


137	AP-1	1890	Ajuntament - Palau Tolrà: Antic palau amb capella interior, sala de la xemeneia, paviments i sostres originals. Jardí romàntic amb arbrat, pèrgola i glorieta, i elements urbans originals.	Pg.	Tolrà	1	C. General Boadella	Emili Sala Cortès	BCIL	7	64	BCIL Nivell 2: conservació Nivell 4: ambiental	
087	AP-2	Segle XIX	Ateneu; antic cafè de Cal Sardanet	C.	Major	13-15	C. Colom	Remodelació de 1953: Josep Soteras		nou		BPU Nivell 3: parcial BCIN: escut	
116	AP-3	1926	Biblioteca Municipal Antoni Tort (antic sindicat agrícola L'Harmonia)	C.	Sala Boadella	6	C. Hospital		-	nou		BPU Nivell 2: conservació	
085	AP-4	1878	Calissó Espai Plural - Antics safareigs de la Baixada de cal Verge	C.	Major	65		Emili Sala Cortès	BCIL	10	67	BCIL Nivell 3: parcial	
086	AP-5	1878	Antiga Casa de la Vila	C.	Major	74		Emili Sala Cortès	BCIL	6	78	BCIL Nivell 2: conservació	
133	AP-6 IP	1916	Cementiri Municipal: recinte antic, amb pavellons d'accés, mur de tanca, cossos de nínxols modernistes i altres, panteó Martin Comas i panteó Masaveu.	C. del	Serrat del Vent	s/n		Antoni de Falguera i Sivilla Lluís Brú i Salelles (mosaics panteons)	BPU		96	BPU Nivell 1: integral: pavellons d'entrada, panteons i nínxols modernistes. Nivell 2: conservació (esta del recinte i arbrat)	
	AP-7	1904	El Coral	C.	Torras	4		Isidre Rossinyol i Jaume Puig, mestres d'obra	BCIL	12	58	BCIL Nivell 2: conservació	
	AP-8	1892	Escoles del Patronat Tolrà	Pg.	Tolrà	22	Ctra. de Sentmenat	Emili Sala Cortès (arqte.)	BCIL	13	61	BCIL Nivell 2: conservació	
	AP-9	1931-1934	Escoles Emili Carles-Tolrà I (nens)	C.	Dr. Josep Portabella	2	C. 14 d'abril	E. Sala Pibernat (arqte.)	BPU		59	BPU Nivell 2: conservació	


 Generalitat de Catalunya
 Departament de Territori i Sostenibilitat
 Direcció General d'Ordenació de Territori i Urbanisme
 Consell de Territori i Urbanisme
 de Barcelona








7567


CATÀLEG BÉNS A PROTEGIR CASTELLAR VALLÈS Juny 2015 - Llistat ordenat per tipologies.

073	AP-10	1931-1934	Escoles Emili Carles-Tolrà II (nenes)	C.	Dr. Josep Portabella	5	C. Francesc Layret	E. Sala Pibernat (arqte.)	BPU			60	BPU Nivell 2: conservació	
138	AP-11	Segle XVIII	Jutjat de Pau - Ca l'Alberola	Passeig	Tolrà	5	C. Centre		-		nou		BPU Nivell 2: conservació	
020	AP-12	Inicis segle XX	Safareigs de la Baixada del Palau		Baixada del Palau		C. Sant Iscle		BCIL		11	66	BCIL Nivell 2: conservació	
065	AP-13	2005-2006	Tanatori Municipal	Camí del	Cementiri	s/n		Imma Brualla Ortiz, arqta.	-		nou		BPU Nivell 2: conservació	


 Generalitat de Catalunya
 Departament de Territori i Sostenibilitat
 Direcció General d'Ordenació
 del Territori i Urbanisme
 Comissió Territorial d'Urbanisme
 de Barcelona








arquitectura religiosa


070	AR-1	1896	Capella de la Mare de Déu de Montserrat	C.	Doctor Pujol	s/n		Emili Sala i Cortès (arqte.) Pintures murals d' Alfons Gubern i Campreciós.	BCIL	18	50	BCIL - AEA Nivell 1: integral	
079	AR-2	1930	Capella de l'Hospital (obra social i benèfica)	C. de l'	Hospital	4		Josep Sala	BPU		49	BPU Nivell 1: integral Nivell 6: AEA	
062	AR-3 (JAV-13)	Segle XI	Castellar Vell - Antiga parròquia de Sant Esteve de Castellar	Camí de	Castellar Vell. C-1415, PK 24		direcció Terrassa		BPU - AEA		26	BCIL Nivell 1: integral Nivell 4: ambiental Nivell 6: AEA	
016	AR-4 IP AEA	Segle XII	Ermita de la Mare de Déu de les Arenes	Ctra.	B-124	PK.13,3	direcció Sant Llorenç Savall; Les Arenes		BCIL - PEIN	20	27	BCIL - PEIN Nivell 1: integral Nivell 4: ambiental Nivell 6: AEA	
110	AR-5 IP AEA	Segle XII	Església i fortalesa de Santa Maria del Puig de la Creu		Puig de la Creu				BCIN	19	29	BCIN Nivell 1: integral Nivell 4: ambiental Nivell 6: AEA	
075	AR-6 IP AEA	1884-1892	Església Parroquial de Sant Esteve de Castellar, cripta dels Marquesos de Castellar i entorn arbrat.	C. de l'	Església	s/n		Joan Martorell i Montells, Emili Sala Cortès (arqte.)	BCIL	17	62	BCIL Nivell 1: integral Nivell 4: ambiental Nivell 6: AEA	
071	AR-7	Segle XII	Església Parroquial de Sant Feliu del Racó o Valrà	C.	Pare Feliu		Tram urbà BV-1249	Pintures de Fidel Trias Pagès (1953-1964) i d'Alfons Gubern i Campreciós	BCIL	34	63	BCIL Nivell 1: integral Nivell 4: ambiental Nivell 6: AEA	


 Generalitat de Catalunya
 Departament de Territori i Sostenibilitat
 Direcció General d'Ordenació
 del Territori i Urbanisme
 Comissió Territorial d'Urbanisme
 de Barcelona

7569

obres d'enginyeria

014	OE- 1	1880	Pont de les Arenes	Ctra.	B-124	Torrent de les Arenes- riera seca	direcció Sant Llorenç Savall		-		nou	BPU Nivell 2: conservació	
007	OE- 2	1896	Pont de Sant Feliu del Racó	Ctra.	B-124	PK.9	direcció Sant Llorenç Savall		-		nou	BPU Nivell 2: conservació	
009	OE- 3	1915	Pont de Turell	Ctra.	B-124	PK 11	direcció Sant Llorenç Savall		-		nou	BPU Nivell 2: conservació	
022	OE- 4	Inicis segle XX	Pont del Brunet			Sota la Masia del Brunet, sobre el torrent de Canyelles	direcció Sant Llorenç Savall		BPU		97	PBU Nivell 2: conservació	
012	OE- 5	1915	Pont del Mas Pinetó	Ctra.	B-124	PK 11,5	direcció Sant Llorenç Savall		-		nou	BPU Nivell 2: conservació	
135	OE- 6	1808	Pont Vell o Pont de Can Pèlacs o Pèlachs.	Ctra.	Antiga a Terrassa.		Paral·lel al pont de la nova carretera de Terrassa (C-1415a)	Construït per ordre del General Manso, durant la Guerra del Francès (1808).	BCIL	33	98	BCIL Nivell 1: integral	
136	OE- 7	1893	Pont Nou de la carretera de Terrassa	Ctra.	C-1415a	PK. 26,9	Ctra. Terrassa	Construït per la Diputació de Barcelona (1893).	-		nou	BPU Nivell 2: conservació	


 Generalitat de Catalunya
 Departament de Territori i Sostenibilitat
 Direcció General d'Ordenació
 del Territori i Urbanisme
 Consell de Territori i Urbanisme
 de Barcelona

2570
 0292

jaciments arqueològics aïllats

164	JAA-1		Tomba de Can Cadafalch.		UTM: 423.310,00 / 4.612.850,72		Nord del terme municipal.		Jaciment Inventariat		nou	BPU 6: AEA	Nivell	
190	JAA-2		Establiment ibèric de Les Feixes del Casal. La Soleia del Cosidor.		UTM: 424.800,00 / 4.608.150,00		Nordest del municipi.		Jaciment Inventariat		nou	BPU 6: AEA	Nivell	
188	JAA-3		Assentament prehistòric El Forn de Raig. La Soleia del Cosidor.		UTM: 424.630,00 / 4.608.100,00		Nordest del municipi.		Jaciment Inventariat		nou	BPU 6: AEA	Nivell	
160	JAA-4		Establiment ibèric de la Malesa.		UTM: 423.089,50 / 4.607.943,75				Jaciment Inventariat		nou	BPU Nivell 6: AEA		
152	JAA-5		Forn de la Vinya d'en Sant.		UTM: 422.720,56 / 4.606.898,21				Jaciment Inventariat		nou	BPU Nivell 6: AEA		
166	JAA-6		Establiment ibèric del Mas Astafort. Moli d'en Busquets.		UTM: 423.389,48 / 4.606.007,01				Jaciment Inventariat		nou	BPU 6: AEA	Nivell	
148	JAA-7		Ruïnes de la masia fortificada de Ribatallada (La Moreria).		UTM: 422.272,76 / 4.604.734,90		Vora el torrent de Ribatallada.		Jaciment Inventariat		nou	BPU Nivell 6: AEA		
189	JAA-8		Mas medieval dels Oliverals del Casal (antic Mas Noguera).		UTM: 424.725,38 / 4.608.234,29		Nordest del municipi.		Jaciment Inventariat		nou	BPU 6: AEA	Nivell	
186	JAA-9		Camp de sitges de la Bòbila d'en Sargantana. Vinya del Regalat		UTM: 424.532,00 / 4.606.962,00		Al límit est del nucli urbà.		Jaciment Inventariat nº 7987.		nou	Nivell 6: AEA		
187	JAA-10		Assentament prehistòric del Pla de la Bruguera.		UTM: 424.152,30 / 4.605.676,68		Al vell mig del poigon industrial.		Jaciment Inventariat nº 10270.		nou	Nivell 6: AEA		
181	JAA-11		Necròpolis prehistòrica del Pla de la Bruguera. Centre de distribució Sony Espanya SA.		UTM: 424.297,75 / 4.604.956,72		Al vell mig del poigon industrial.		Jaciment Inventariat nº 8153.		nou	Nivell 6: AEA		



Juny 2015 - Llistat ordenat per tipologies.

180	JAA-12		Balma del Torrent de Canyelles.		UTM: 424.284,92 / 4.612.704, 556				Jaciment Inventariat		nou	Nivell 6: AEA	
162	JAA-13		Pedra polida de molí. El Boà		UTM: 423.270,34 / 4.606.637				Jaciment Inventariat		nou	Nivell 6: AEA	
179	JAA-14		Les Sitges del camí de Canyelles.		UTM: 424.266,34 / 4.609.456				Jaciment Inventariat		nou	Nivell 6: AEA	
145	JAA / LH	15	Assentament medieval del Casalot d'en Torras.		UTM: 420.426,34 / 4.607.928				Jaciment Inventariat		nou	Nivell 6: AEA	
170	JAA-16		Les Feixes del Palau.		UTM: 423.784,34 / 4.608.550				Jaciment Inventariat		nou	Nivell 6: AEA	
155	JAA-17		La Font d'Urenyensa.		UTM: 422.924,34 / 4.606.966				Jaciment Inventariat		nou	Nivell 6: AEA	
	JAA-18		Els Horts del Canyet.		UTM: 423.454,34 / 4.606.916				Jaciment Inventariat		nou	Nivell 6: AEA	
	JAA-19		Els Horts dels Malcontents.		UTM: 424.544,34 / 4.607.546				Jaciment Inventariat		nou	Nivell 6: AEA	
	JAA-20		Establiment medieval del mas Pujol (La Malesa).		UTM: 423.182,34 / 4.607.682				Jaciment Inventariat		nou	Nivell 6: AEA	
85	JAA-21 (AI-21)		Els Quatre camins.		UTM: 424.518,34 / 4.606.756				Jaciment Inventariat		nou	Nivell 6: AEA	
146	JAA-22		Pedra polida del Sot de la Carda.		UTM: 420.716,34 / 4.610.072				Jaciment Inventariat		nou	Nivell 6: AEA	

jaciments arqueològics vinculats a elements inventariats

165	JAV-	1 (AM-04)	Torrota de Catafau o de Cadafalch.	UTM: 423.310,00 / 4.612.850,72	Nord del terme municipal.	Jaciment Inventariat	nou	BPU 6: AEA	Nivell
171	JAV-	2 (ARR-13)	Establiment ibèric de Can Messeguer o Massagué.	UTM: 423.888,88 / 4.604.883,47	Vora el Mas de Can Messegué	Jaciment Inventariat	nou	Nivell 6: AEA	
158	JAV-	3 (ARR-16)	Can Riera. Petit establiment ibèric.	UTM: 422.992,00 / 4.606.988,00	Vora Can Riera, a sud de la masia.	Jaciment Inventariat	nou	Nivell 6: AEA	
156	JAV-	4 (ARR-16)	Les Sitges dels Saulons. Can Riera.	UTM: 422.940,06 / 4.607.050,56	Vora Can Riera, a nord del mas.	Jaciment Inventariat	nou	Nivell 6: AEA	
182	JAV-	5 (CU-9)	Roda de molí de l'Era d'en Petasques.	UTM: 424.375,15 / 4.608.205,74	A nord del nucli antic.	Jaciment Inventariat	nou	Nivell 6: AEA	
183	JAV-	6 (CU-9)	Pedra polida del carrer de la Mina.	UTM: 424.417,64 / 4.607.991,95	Dins el nucli antic	Jaciment Inventariat	nou	Nivell 6: AEA	
184	JAV-	7 (CU-9)	Pedra polida del carrer Caldes.	UTM: 424.513,36 / 4.607.963,90	Dins el nucli antic	Jaciment Inventariat nº 3073	nou	Nivell 6: AEA	
191	JAV-	8 (ARR-18)	Pedra polida de Can Santpere.	UTM: 425.057,80 / 4.606.073,31	Vora Can Santpere i Ermita Sant Pere d'Ullastre.	Jaciment Inventariat nº 3074	nou	Nivell 6: AEA	
168	JAV-	9 (ARR-3)	Establiment ibèric de Ca n'Oliver.	UTM: 423.473,62 / 4.606.545,33	A nord del mas.	Jaciment Inventariat nº 3075	nou	Nivell 6: AEA	
163	JAV-	10 (ARR-14)	Abocador de ceràmiques de Can Pèlachs (Pèlacs, Pèlegs o Pèlags).	UTM: 423.274,00 / 4.607.161,75	A nord del mas.	Jaciment Inventariat nº 3075	nou	Nivell 6: AEA	


Juny 2015 - Llistat ordenat per tipologies.


151	JAV-11 (CU-16)		Jaciment arqueològic del Turó de Sant Feliu o Turó del Rector.	UTM: 422.500,78 / 4.608.527,12	Dins el nucli de Sant Feliu.	Jaciment Inventariat	nou	Nivell 6: AEA	
159	JAV-12 (AM-01)		Poblat ibèric del Castell de Castellar.	UTM: 423.038,46 / 4.606.569,02	Una zona a sud i una altra a nord del castell.	BCIN - ZA. Jaciment Inventariat 3079.	nou	BCIN - ZA Nivell 6: AEA	
154	JAV-13 (AR-03)		Jaciment arqueològic de Castellar Vell o de Sant Esteve de Castellar.	UTM: 422.820,77 / 4.606.251,20	Tot l'espai al voltant de l'església.	Jaciment Inventariat n° 3081.	nou	Nivell 6: AEA	
153	JAV-14 (ARR-12)		Camí empedrat de Can Juliana.	UTM: 422.781,20 / 4.608.172,47	A sud de la masia.	Jaciment Inventariat n° 3082.	nou	Nivell 6: AEA	
150	JAV-15 (ARR-17)		Establiment ibèric dels Camps de Can Sallent.	UTM: 422.434,12 / 4.606.119,48	A sud de la masia.	Jaciment Inventariat n° 3086.	nou	Nivell 6: AEA	
174	JAV-16 (CU-7)		Jaciment arqueològic de la Plaça Major (Sectors 1 i 2).	UTM: 424.077,00 / 4.607.740,00	Al vell mig del nucli antic.	Jaciment Inventariat n° 14466.	nou	Nivell 6: AEA	
172	JAV-17 (CU-6)		Cal Calissó (masia desapareguda).	UTM: 423.913,14 / 4.607.722,84	Al vell mig del nucli antic.	Jaciment Inventariat 15002.	nou	Descatalogació	
178	JAV-18 (CU-9)		Jaciment arqueològic del carrer de Sant Miquel de la Vella (destruït).	UTM: 424.179,36 / 4.607.941,64	Al vell mig del nucli antic.	Jaciment Inventariat n° 15260.	nou	Nivell 6: AEA	
176	JAV-19 (CU-7)		Jaciment arqueològic de Can Torras.	UTM: 424.136,00 / 4.607.870,00	Al vell mig del nucli antic.	Jaciment Inventariat n° 15991.	nou	Nivell 6: AEA	
173	JAV-20 (CU-7)		Can de sites dels carrers de l'Indústria i General Boadella.	UTM: 424.000,00 / 4.607.995,00	Al vell mig del nucli antic.	Jaciment Inventariat n° 16236.	nou	Nivell 6: AEA	
169	JAV-21 (AI-21)		Establiment ibèric del Pitu de Can Barba.	UTM: 423.648,48 / 4.607.190,48	Vora la zona industrial de can barba.	Jaciment Inventariat n° 3075.	nou	Nivell 6: AEA	

àrees d'espectativa arqueològica.

147	AEA-01		Àrea d'espectativa arqueològica de Cal Volta.	UTM: 422.102,34 / 4.609.750	Vora la zona de la Malesa.			nou	BPU Nivell 6: AEA
157	AEA-02		Àrea d'espectativa arqueològica de Can Cosidor.	UTM: 422.943,00 / 4.607.800	Vora el riu Ripoll.			nou	BPU Nivell 6: AEA
149	AEA-03		Àrea d'espectativa arqueològica dels Forns del Torrent del Pujol, Bòbila.	UTM: 422.334,00 / 4.609.739	Vora el riu Ripoll.			nou	BPU Nivell 6: AEA
175	AEA-04		Àrea d'espectativa arqueològica del Nucli antic de Castellar del Vallès.	UTM: 424.107,00 / 4.608.025	Al centre del nucli.			nou	BPU Nivell 6: AEA
202	AEA-05		Àrea d'espectativa arqueològica del Cal Co	UTM: 421.826 / 4.609.300	Vora riu Ripoll, Manyos a i Joan Coix.			nou	BPU Nivell 6: AEA
203	AEA-06		Àrea d'espectativa arqueològica del Casalot del Sabater Vell	UTM: 421.614 / 4.610.333	Vora riu Ripoll, ctra. Castellar a st.Llorenç			nou	BPU Nivell 6: AEA
204	AEA-07		Àrea d'espectativa arqueològica del Cal Bort	UTM: 421.692 / 4.610.257	Vora riu Ripoll, ctra. Castellar a st.Llorenç			nou	BPU Nivell 6: AEA
205			Àrea d'espectativa arqueològica del Casalot de l'Oit	UTM: 423.353 / 4.610.352	Urb. Racó, sota Sot de l'Oit			nou	BPU Nivell 6: AEA
206			Àrea d'espectativa arqueològica de les Runes del Carner	UTM: 421.408 / 4.612.02211	Vora riu Ripoll, sota torrent d'en Carner			nou	BPU Nivell 6: AEA

July 2015 - Llistat ordenat per tipologies.

elements ambientals paisatgistics.													
196	EAP- 1		Barraques de pedra seca i Pous de Glaç		Repartit per tot el terme municipal		Sòl no urbanitzable				nou	BPU - AEA Nivell 1: integral Nivell 4:ambiental	
192	EAP- 2		Fonts rurals		Repartit per tot el terme municipal		Sòl no urbanitzable				nou	BPU Nivell 1: integral Nivell 4:ambiental	
207	EAP- 3		Barraca del Parany del Boter		Parany del Boter Costat camí de Canyelles-Cadafalch		direcció camí de Canyelles-Cadafalch				nou	BPU Nivell 1: integral Nivell 4:ambiental	
208	EAP- 4		Caseta Villa Rosa		Limit municipal entre Castellar del Vallès i Sentmenat.		C-1415 direcció ctra. Setmenat				nou	BPU Nivell 1: integral Nivell 4:ambiental	
209	EAP- 5		Forns de Calç i Ceràmics		Repartit per tot el terme municipal		Sòl no urbanitzable				nou	BPU Nivell 1: integral Nivell 4:ambiental	
210	EAP- 6		L'Albelló		Entre la carena de Canyelles i el Torrent del Ginebre		Al nord de l'Airesol C				nou	BPU Nivell 1: integral Nivell 4:ambiental	

 Generalitat de Catalunya Departament de Territori i Sostenibilitat Direcció General d'Ordenació del Territori i Urbanisme Consell Territorial d'Urbanisme de Barcelona	ELEMENTS CATÀLEG BÉNS A PROTEGIR CASTELLAR DEL VALLÈS. RESUM LLISTAT.		Desembre 2013	
	Elements del catàleg de 1999		111	
	Elements nous de catàleg		99	
	TOTAL FITXES ELEMENTS		210	



Generalitat de Catalunya
Departament de Territori i Sostenibilitat
Direcció General d'Ordenació
del Territori i Urbanisme
Comissió Territorial d'Urbanisme
de Barcelona

7577